



Bassin B18 - Sideleb Gildbæk  
 Vådvolum: 420m³ - (Areal 504m²) (Kote: 17.25)  
 Opstuvning: 1392m³ - (Areal 1116m²) (Kote: 18.50)

Bassin B19 - Sideleb Gildbæk  
 Vådvolum: 305m³ - (Areal 412m²) (Kote: 19.75)  
 Opstuvning: 1056m³ - (Areal 852m²) (Kote: 20.75)

B1 - Sideleb Gildbæk  
 Vådvolum: 631m³ - (Areal 1217m²) (Kote: 5.00)  
 Opstuvning: 1719m³ - (Areal 1752m²) (Kote: 5.75)

B2 - Lillebælt  
 Vådvolum: 287m³ - (Areal 370m²) (Kote: 4.00)  
 Opstuvning: 512m³ - (Areal 533m²) (Kote: 4.57)

B4 - Sideleb Gildbæk  
 Vådvolum: 505m³ - (Areal 860m²) (Kote: 5.50)  
 Opstuvning: 1586m³ - (Areal 1533m²) (Kote: 6.50)

Bassin K8 - Gildbæk  
 Vådvolum: 61m³ - (Areal 122m²) (Kote: 2.00)  
 Opstuvning: 94m³ - (Areal 168m²) (Kote: 2.20)

Bassin K7 - Gildbæk  
 Vådvolum: 56m³ - (Areal 144m²) (Kote: 1.35)  
 Opstuvning: 84m³ - (Areal 252m²) (Kote: 1.75)

B13 - Sideleb Gildbæk  
 Vådvolum: 469m³ - (Areal 759m²) (Kote: 20.25)  
 Opstuvning: 1227m³ - (Areal 1358m²) (Kote: 23.25)

B14 - Sideleb Gildbæk  
 Vådvolum: 128m³ - (Areal 256m²) (Kote: 17.00)  
 Opstuvning: 284m³ - (Areal 578m²) (Kote: 18.00)

Bassin B17 - Sideleb Gildbæk  
 Vådvolum: 190m³ - (Areal 283m²) (Kote: 23.25)  
 Opstuvning: 496m³ - (Areal 661m²) (Kote: 26.25)

B12 - Sideleb Gildbæk  
 Vådvolum: 444m³ - (Areal 910m²) (Kote: 25.50)

B23 - Sideleb Gildbæk  
 Vådvolum: 241m³ - (Areal 426m²) (Kote: 23.25)  
 Opstuvning: 657m³ - (Areal 867m²) (Kote: 23.25)

Bassin B16 - Sideleb Gildbæk  
 Vådvolum: 262m³ - (Areal 373m²) (Kote: 24.75)  
 Opstuvning: 712m³ - (Areal 797m²) (Kote: 25.75)

B20 - Gildbæk  
 Vådvolum: 148m³ - (Areal 270m²) (Kote: 17.00)  
 Opstuvning: 356m³ - (Areal 562m²) (Kote: 18.00)

Bassin B15 - Lykkebæk  
 Vådvolum: 299m³ - (Areal 440m²) (Kote: 25.25)  
 Opstuvning: 817m³ - (Areal 899m²) (Kote: 26.25)

B5 - Sideleb Gildbæk  
 Vådvolum: 606m³ - (Areal 1010m²) (Kote: 5.00)  
 Opstuvning: 1652m³ - (Areal 1658m²) (Kote: 5.75)

Bassin K5 - Gildbæk  
 Vådvolum: 95m³ - (Areal 158m²) (Kote: 1.80)  
 Opstuvning: 168m³ - (Areal 289m²) (Kote: 2.00)

Bassin K1 - Lykkebæk  
 Vådvolum: 34m³ - (Areal 65m²) (Kote: 24.00)  
 Opstuvning: 79m³ - (Areal 367m²) (Kote: 25.00)

Bassin B10 Vest - Lykkebæk  
 Vådvolum: 61m³ - (Areal 45m²) (Kote: 23.75)  
 Opstuvning: 112m³ - (Areal 390m²) (Kote: 25.00)

B10 Øst - Gildbæk  
 Vådvolum: 57m³ - (Areal 134m²) (Kote: 28.00)  
 Opstuvning: 99m³ - (Areal 458m²) (Kote: 28.25)

B11 - Sideleb Gildbæk  
 Vådvolum: 504m³ - (Areal 976m²) (Kote: 23.50)  
 Opstuvning: 1579m³ - (Areal 1685m²) (Kote: 23.50)

Bassin B8 - Gildbæk  
 Vådvolum: 281m³ - (Areal 382m²) (Kote: 21.00)  
 Opstuvning: 706m³ - (Areal 819m²) (Kote: 22.00)

Bassin K6 - Egeskov Bæk  
 Vådvolum: 40m³ - (Areal 83m²) (Kote: 4.00)  
 Opstuvning: 56m³ - (Areal 108m²) (Kote: 4.35)

Bassin K4 - Gildbæk  
 Vådvolum: 78 m³ - (Areal 171m²) (Kote: 21.00)  
 Opstuvning: 131m³ - (Areal 248m²) (Kote: 21.30)

Bassin B8 - Gildbæk  
 Vådvolum: 287m³ - (Areal 478m²) (Kote: 22.25)  
 Opstuvning: 780m³ - (Areal 1137m²) (Kote: 23.25)

Bassin B6 - Gildbæk  
 Vådvolum: 264m³ - (Areal 445m²) (Kote: 23.25)  
 Opstuvning: 718m³ - (Areal 908m²) (Kote: 23.25)

Bassin K2 - Gildbæk  
 Vådvolum: 67m³ - (Areal 148m²) (Kote: 23.50)  
 Opstuvning: 188m³ - (Areal 194m²) (Kote: 22.75)

Bassin B7 - Gildbæk  
 Vådvolum: 383m³ - (Areal 557m²) (Kote: 23.00)  
 Opstuvning: 1044m³ - (Areal 1193m²) (Kote: 24.00)

Bassin K3 - Gildbæk  
 Vådvolum: 28m³ - (Areal 162m²) (Kote: 21.50)  
 Opstuvning: 51m³ - (Areal 240m²) (Kote: 24.75)

**NOTE:**






Koter, koordinater og stationeringer er i m.  
 Øvrige ubenævnte mål er i m.  
 Koordinater er angivet i DKTM2 og koter refererer til DVR90.

Forkortelser i tekstboks angiver flg.:  
 B: Privat regnvandsbassin. K: Kommunalt regnvandsbassin.

Koter, arealer og voluminer for bassiner er omtrentlige, og der vil kunne ske mindre justeringer i detaljprojekteringen. Recipient er angivet for hvert bassin.

Bassin K5: Afledsledning under bores mod øst under fredskov (udenom §3).  
 Bassin K7 og K8: Afledsledning graves igennem §3 ud i vandløb (ingen fredskov).

**SIGNATURER:**

-  Projektgrænse
-  Beskyttet natur
-  Fredskov
-  Vandløb
-  Rørlagt vandløb
-  Sø
-  Bassin med pil der angiver afløbsretning og diffus udledninger er angivet
-  Servicevej
-  Oplande til nye bassiner

6	2022-05-02	KHON	MAHEN	ALBC	Projektgrænse opdateret
5B	2021-12-17	KHON	MAHEN	ALBC	Projekt opdateret
5	2021-10-01	KHON	MAHEN	ALBC	Projekt opdateret
4	2020-01-07	KHON	JNSP	ALBC	Projektgrænse opdateret
3	2020-12-21	KHON	STMB	ALBC	Tilrettet pba. Hoffmann Masterplan 4
Rev.	Dato	Tegn.	Kontrol.	Godk.	
	2019-12-02	TRJ	SOG	ALBC	

Projektnr. 1100028211-001 Mail 1:4000, A1 (1:8000, A3)

**Nordals Ferieresort**

Overfladevand (LAR)

Tegning nr. Rev.  
KORT 7 6

