















  
 Sønderborg

Målforhold 1:1511  
 Dato 21-10-2020  
 Udskrevet af dktamd

**Signaturforklaring**

- Matrikelkort - røde skel
-  Matrikelskel
  -  Optaget vej
- Gadelys, kabler - detaljeret (EI:Con)
-  I drift
  -  Disp
  -  Død
  -  Ude af drift
  -  Inaktiv
- Gadelys, armaturer (EI:Con)
-  1 Armatur på mast
  -  2 Armatur på væg
  -  4 Armatur på skilt
  -  5 Armatur nedgravet
  -  6 Opsløjfning til armatur
  -  10 Hellefyr
  -  12 Trafiktavle