










 Sønderborg

Grundvand

Målförhold 1:5000
 Dato 20-02-2024
 Udskrevet af dkadse

Signaturforklaring

Terrænnært grundvand 2100

-  over 200 cm under terræn
-  100 - 200 cm under terræn
-  50 - 100 cm under terræn
-  25 - 50 cm under terræn
-  0 - 25 cm
-  Viste punkter
-  Søgegeometri
-  Bufferzone