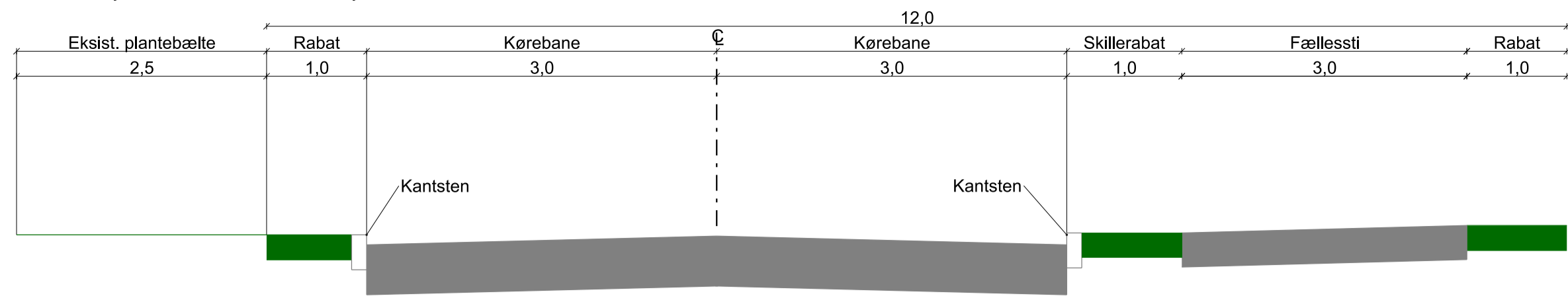
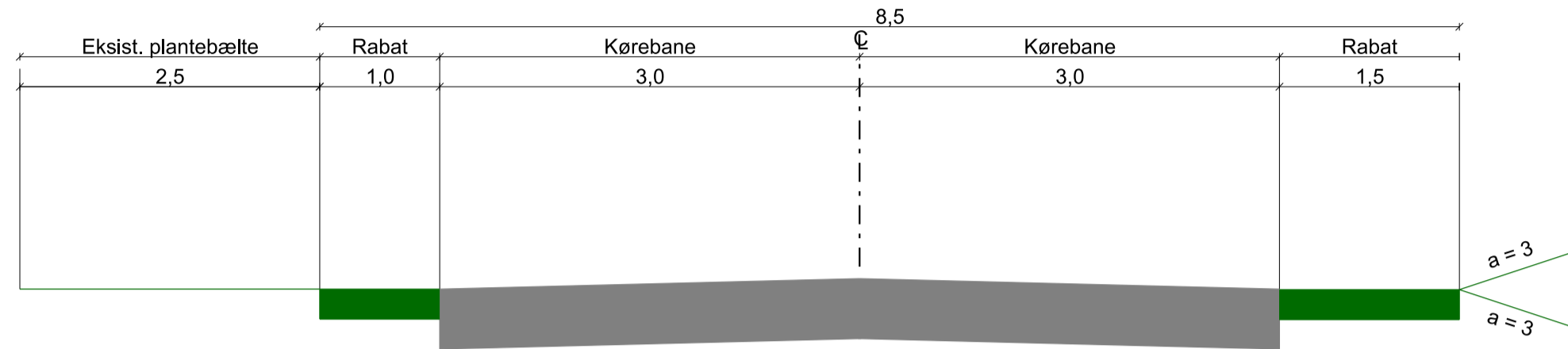


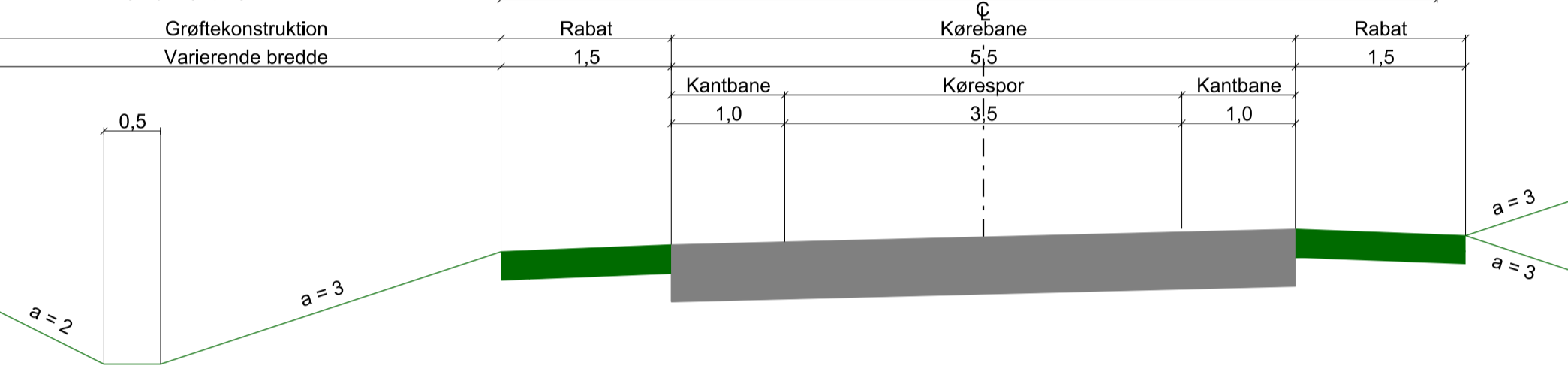
Adgangsvej, 2-sporet, 40 km/t
Kommunevej, Udvidelse af Mads Patent Vej



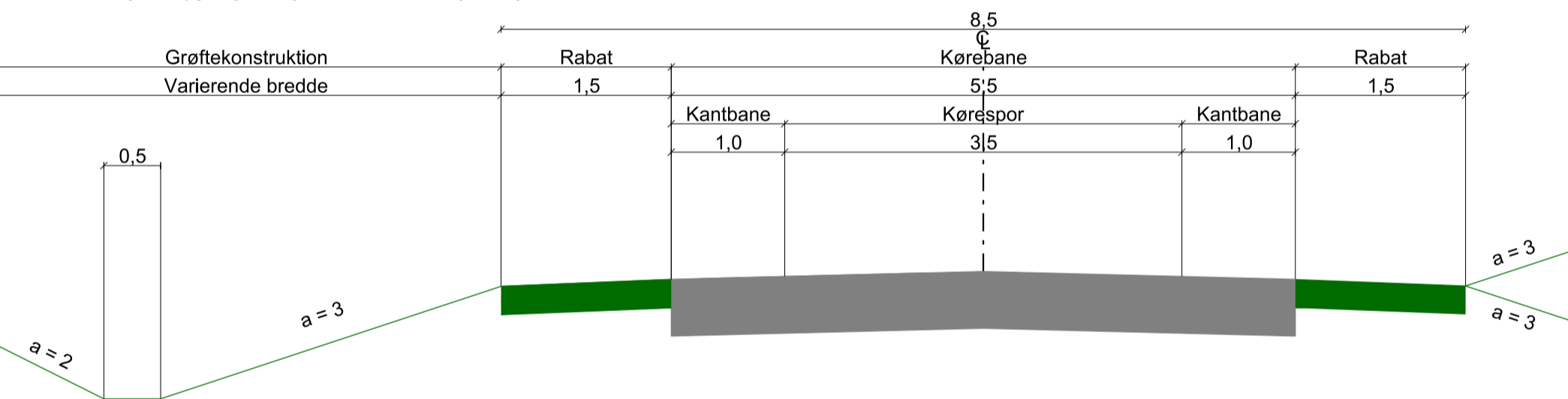
Adgangsvej, 2-sporet, 40 km/t
Kommunevej, Mads Patent Vejs forlængelse



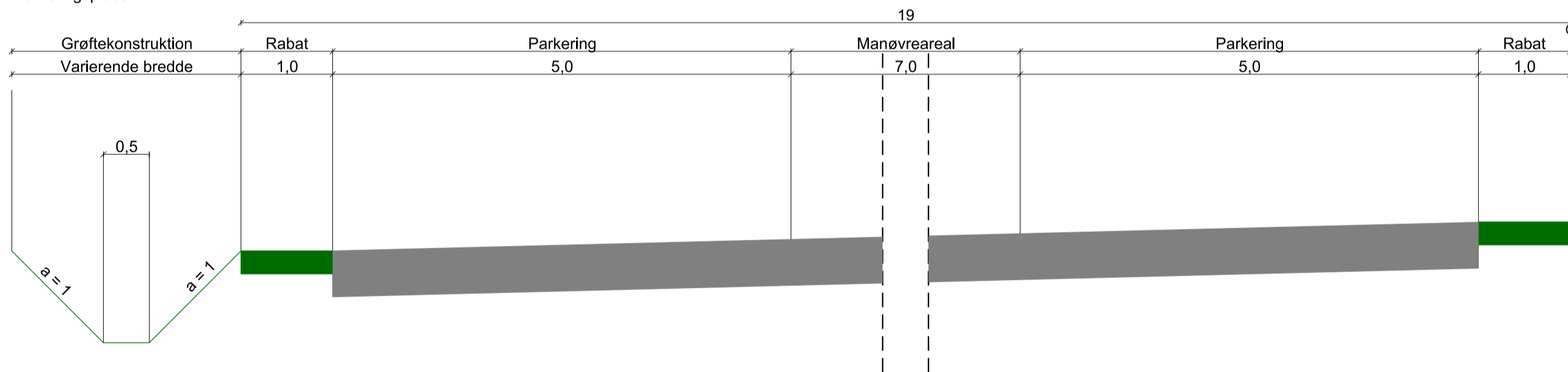
Ringvej, 2-1 vej, 40 km/t
Kommunevej, ny vej i projektområdet



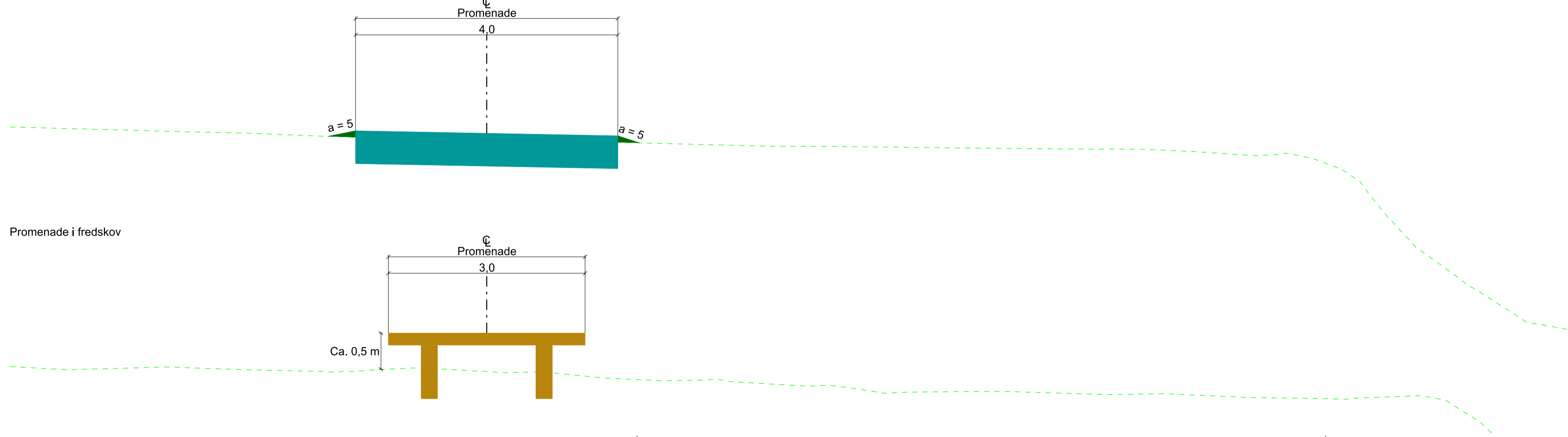
Ringvej, 2-1 vej, 40 km/t
Kommunevej, ombygning af Vejsled/Karlsmindevej/Ervej



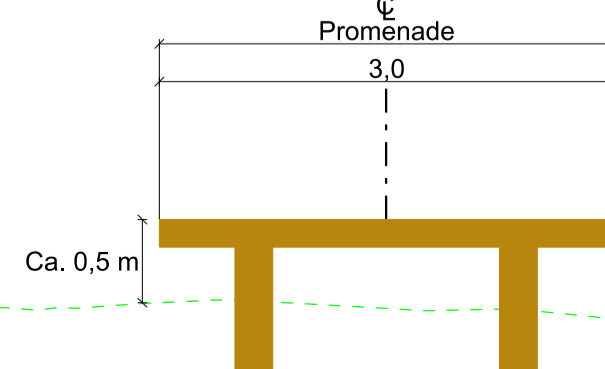
Parkeringsplads



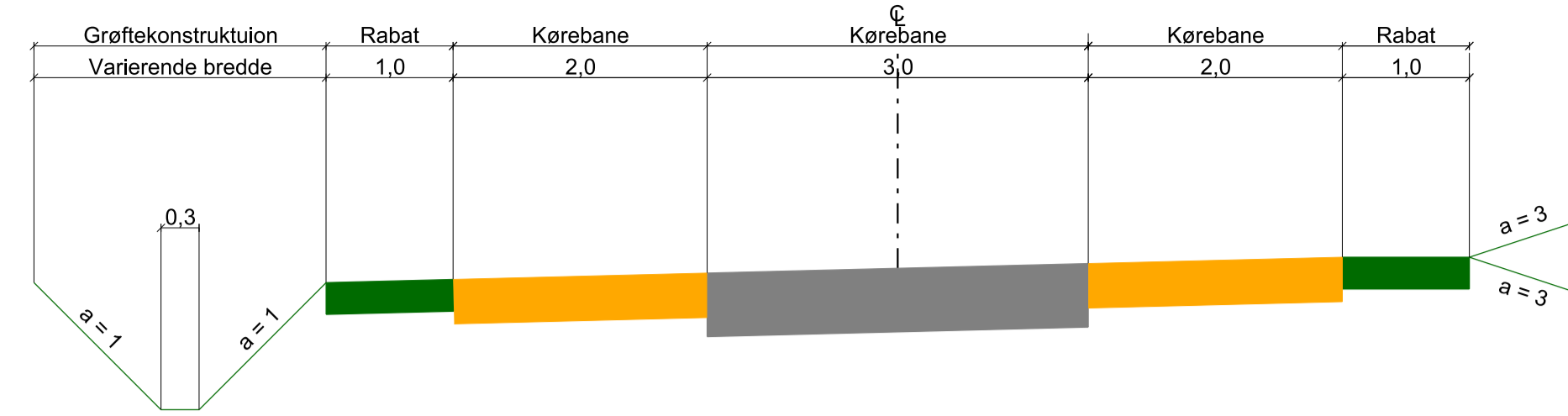
Promenade langs kyst



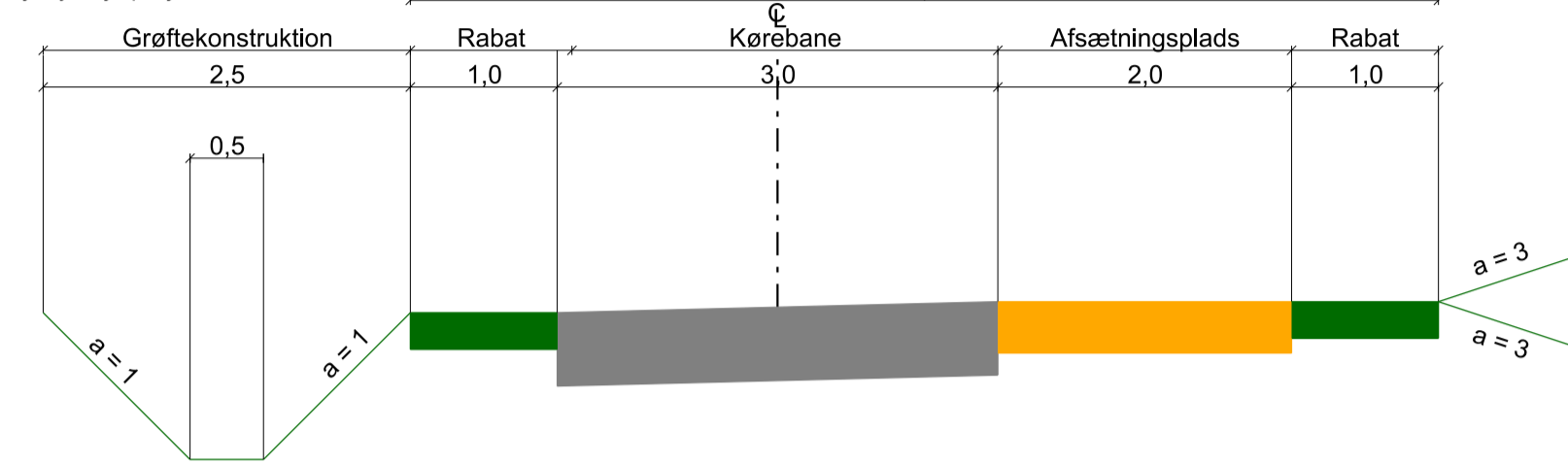
Promenade i fredskov



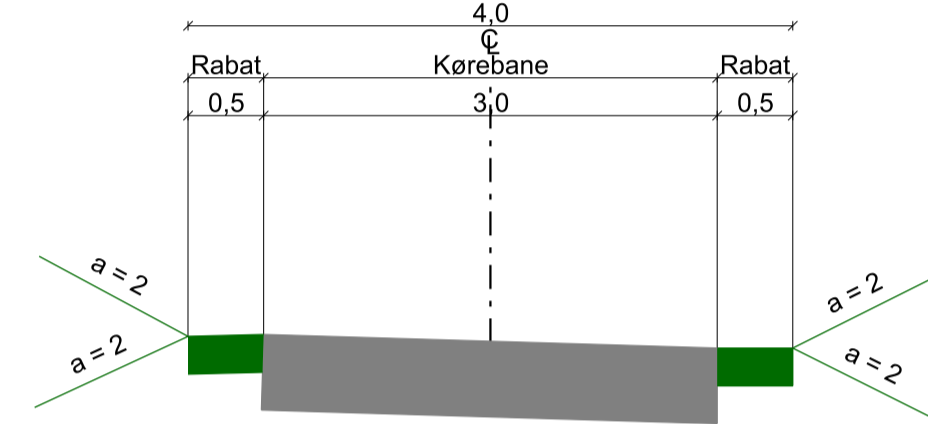
Boligvej, bestående af 3 belægningsbaner, der tilsammen udgør 2 spor, 15 km/t
Privatfællesvej, ny vej i projektområdet



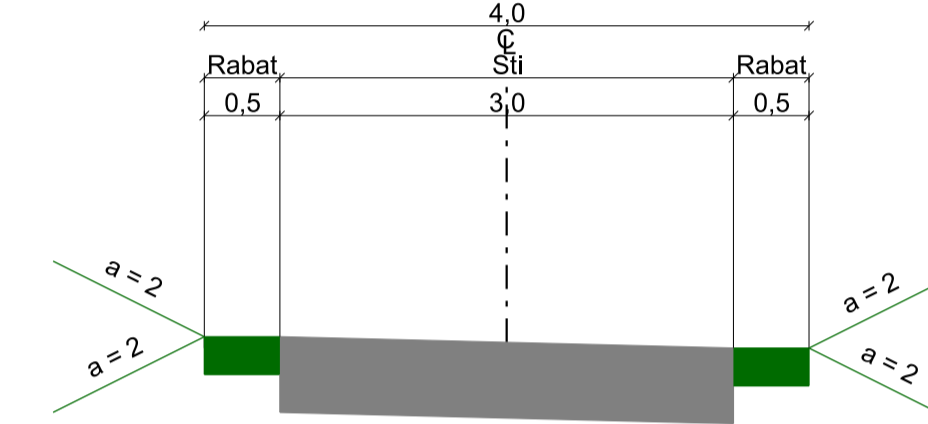
Boligvej, 1-sporet, 15 km/t
Privatfællesvej, ny vej i projektområdet



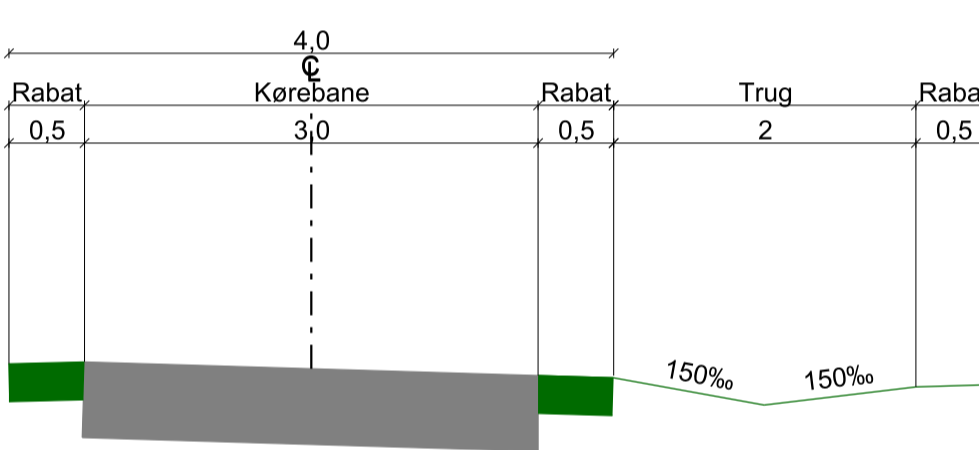
Serviceveje til bassiner, pumpestationer, bygninger osv.
Privat fællesvej, ny vej i projektområdet



Sti
Privat sti, ny sti i projektområdet



Indkørselsvej (X6-X7) til byggefelt A1-A8.



NOTE:

Koter, koordinater og stationeringer er i m.
Øvrige ubenævnte mål er i m.
Koordinater er angivet i DKTM2 og koter refererer til DVR90.

*Afsætningspladser udføres som befæstet arealer

Tværsnit angiver principper for vejenes dimensioner ét sted på vejene.
Tværsnit og særligt hældninger kan variere i vejenes længderetning.

KORT 13 5

SIGNATURER:

- Vej- og stiarealer
- Afsætningsplads
- Betonpromenade
- Træpromenade
- Rabatarealer
- Eksisterende terren

5	2022-01-14	KHON	MAHEN	ALBC	Tilrettet rabatter
4C	2021-12-17	SFNN	MAHEN	ALBC	Tilrettet pba. af opdatering fra Hoffmann
4	2021-10-01	KHON	JNSP	ALBC	Projekt opdateret
3	2021-01-07	KHON	JNSP	ALBC	Udvidelse af Mads Patent Vej opdateret
2	2020-12-21	KHON	JNSP	ALBC	Tilrettet pba. Hoffmann Masterplan 4
Rev.	Dato	Tegn.	Kontrol.	Godk.	
	2019-12-02	KHON	JNSP	ALBC	
Projektnr. 1100028211-001 Mai 1:50, A1 (1:100 ved print i A3)					
Nordals Ferieresort					
Tværsnit					
Tegning nr. Rev.					
KORT 13 5					