

Anlægsvej etableres i den permanente vejs fulde bredde

Løkkebæk (rørlagt)

Fremtidig adgang til Universe Science Park

Sti til Universe Science Park











Regnvandsbassin "X"

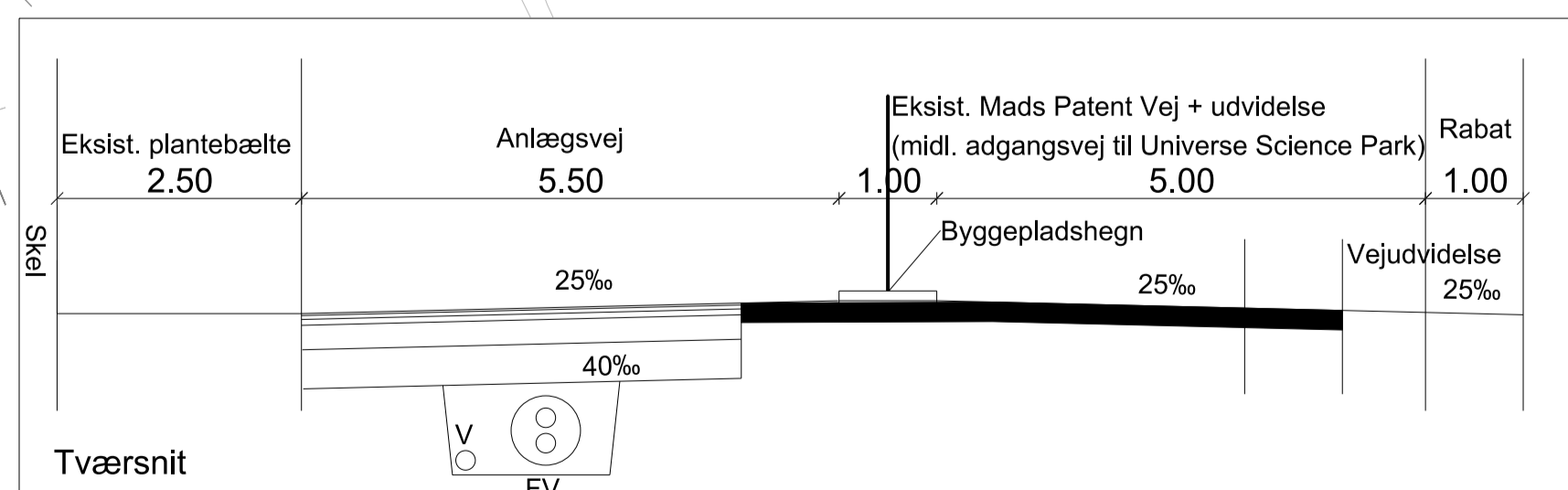
NOTE:

Koter, koordinater og stationeringer er i m.
 Øvrige ubenævnte mål er i m.
 Koordinater er angivet i DKTM2 og koter refererer til DVR90.
 Tværprofil af anlægsvej på Mads Patent Vej er vist (i 1:2000).


KORT 28 2

SIGNATURER:

-  Matrikelkort
-  Grundkort
-  Projektgrænse
-  Bygninger
-  Bassin
-  Løkkebæk (rørlagt)
-  Veje og p-pladser
-  Midlertidig anlægsvej til Nordals Ferieresort
-  Midlertidig adgangsvej til Universe Science Park
-  Byggepladshegn til adskillelse af trafik



2	2022-05-02	KHON	MAHEN	ALBC	Projekt opdateret
1B	2021-12-17	KHON	MAHEN	ALBC	Kortgrundlag opdateret
1	2021-10-01	KHON	MAHEN	ALBC	Projekt opdateret
Rev.	Dato	Tegn.	Kontrol.	Godk.	
	2021-01-07	KHON	JNSP	ALBC	



Olof Palmes Allé 22
 DK-8200 Århus N
 Tlf. +45 5161 1000
 www.ramboll.dk

Projektnr. 1100028211-001 Mål 1:2000 (1:4000 ved print i A3)

Nordals Ferieresort

Anlægsvej på Mads Patent Vej

Tegning nr. Rev.
KORT 28 2