








Kort over vejforløb

Målforhold 1:7500
 Dato 25-01-2024
 Udskrevet af dkadse

Signaturforklaring

Vejstatus - wfs (Vejman)

-  Kommunevej
-  Almen vej
-  Privat fællesvej, By
-  Privat fællesvej, Land
-  Privat vej (1 ejer)
-  Uden vej- og ststatus
-  Viste punkter