

Udteget: 26. april 2021

Adresse: Beregnet plan.

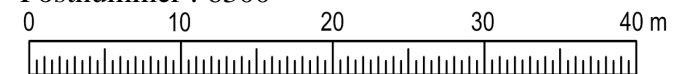
Ler: 2016897

INCA Gyldig til: 26. oktober 2021

Plannr. på oversigtskort: 1

Postnummer : 6300

Se vedlagte følgeseddel og signaturforklaring.



Sandra Heesch Thomsen

Fra: ledningsopl@konstant.dk
Sendt: 26. april 2021 09:11
Til: Sandra Heesch Thomsen
Emne: Ledningsoplysning LER nr., LER nr: 2016897

Vedrørende bestilling af ledningsoplysning

Leverancen er behandlet d. 26-04-2021

Modtager af bestilling:

Sandra Heesch Thomsen
Lille Rådhusgade 7
Tlf. 23 44 16 72
E-mail Snth@sonderborg.dk

Leverancennummer: 190057
Ordrenummer: 183986

Tak for deres henvendelse.

Vi kan oplyse, at der på veje og stier med vejbelysning er fremført el kabler mellem masterne. Kablerne skal lokaliseres ved håndgravning jf. DS 475.

Vær særlig opmærksom på, at der er spænding på kablerne.

Det er ikke muligt, at fremsende tegningsmateriale i overensstemmelse med LER lovens § 17 stk. 2. De udleverede ledningsoplysninger kan udleveres via et link til en digital tjeneste, hvor forespørgeren kan hente de rekvirerede ledningsoplysninger, som specifikt vedrører den aktuelle forespørgsel.

Der henvises til Sønderborg kommunes hjemmeside: [Sønderborg Gadelys](#)

Gadebelysningen ejes af Sønderborg Kommune, men drift og vedligeholdelses af EI:CON EI-Anlæg.

I tilfælde af tvivl kontakt venligst EI:CON EI-Anlæg på mailadressen: MeldingVejbelysning@elcon-as.dk Husk at påføre nr. på graveforespørgslen.

Ved skade på anlæg venligst kontakt EI:CON EI-Anlægs driftscentral på tlf. nr. 72 66 70 00.

Med venlig hilsen

EL:CON EI-anlæg A/S
Ryhavevej 50
8210 Aarhus V
www.elcon-as.dk

Sandra Heesch Thomsen

Fra: lerprojectnotify@powel.com
Sendt: 26. april 2021 09:10
Til: Sandra Heesch Thomsen
Cc: LER_AUTO@DANSKGASDISTRIBUTION.DK
Emne: LER bestilling - Evida, LER nr: 2016897
Vedhæftede filer: Report_2016897.zip

Evidas automatiske besvarelse af graveforespørgsel.

LER nr: 2016897
Ordrenummer: 107300
Kommentar: Matr. nr. 248, Adsbøl, Gråsten

Kontroller venligst om det fremsendte materiale svarer til det ønskede areal, som er markeret i din forespørgsel. Det er meget vigtigt at kontrollen udføres grundigt, da forespørgslen er besvaret automatisk.

ANSVARET ER DIT, om du er i besiddelse af de rigtige tegninger.

Er der afvigelser eller mangler, kontakt straks Evida, ledningsinformation.

Vedlagt finder du tegninger med ledningsoplysninger, samt følgebrev med vigtig information. Disse skal forefindes på stedet når der graves.

Arbejde i nærheden af naturgasledningen skal udføres efter forskrifterne i folderen 'Pas på Gasledningerne'. Hent et eksemplar af folderen på <https://www.dgc.dk/publikation/2017/pas-paa-gasledningerne>

Med venlig hilsen

Evida

Ledningsinformation
Mail: ledningsinfosyd@evida.dk
Tlf: 70 21 30 46

Sandra Heesch Thomsen

Fra: noreply@lermailer.dk
Sendt: 26. april 2021 09:08
Til: Sandra Heesch Thomsen
Emne: LermailerService besked angående graveforespørgselsnr. 2016897. Matr. nr. 248, Adsbøl, Gråsten. Ingen ledninger i området.

Afsendt ma 26-04-2021 09:08

Kære Sandra Heesch Thomsen (Snth@sonderborg.dk)

Angående graveanmodning af 26-04-2021 08:57:15 med graveforespørgselsnummer 2016897, din reference "Matr. nr. 248, Adsbøl, Gråsten".

Du har på vegne af Sønderborg kommune anmodet om at grave i et område, hvor GlobalConnect A/S muligvis har ledninger.

Ingen ledninger i området

Der er blevet søgt efter ledninger indenfor det areal, som du har anmodet om at grave i.

Der blev ikke fundet ledninger tilhørende GlobalConnect A/S indenfor arealet.

Har du spørgsmål?

Denne mail er sendt til dig af Sweco Danmark A/S, som er tjenesteyder for GlobalConnect A/S.

Hvis du har spørgsmål er du velkommen til at skrive til mig på adressen nedenfor.

Du skal være opmærksom på, at vi kun fremsender digitale data i ét format, uanset om du afkrydset flere formater i LER.

Spørgsmål vedrørende borerapporter, ledningspåvisning eller ledningsejermøder bedes sendt til GlobalConnect A/S på denne email: ledninger@globalconnect.dk

Med venlig hilsen

Sweco Danmarks LermailerService

Sandra Heesch Thomsen

Fra: ler@ler.dk
Sendt: 26. april 2021 08:58
Til: Sandra Heesch Thomsen
Emne: Kvittering for graveforespørgsel nr. 2016897 i LER
Vedhæftede filer: LER_Kvittering_graveforespørgsel2016897.pdf

Til
Sønderborg kommune
Sandra Heesch Thomsen
Lille Rådhusgade 7
6400 Sønderborg

Hermed fremsendes kvittering for graveforespørgsel nr. 2016897 i Ledningsejerregistret, LER. Graveforespørgslens status er Godkendt. Kvitteringen for graveforespørgslen er vedhæftet denne e-mail.

Graveforespørgslen indeholder kontaktoplysninger for de ledningsejere, der er berørt af din graveforespørgsel. Graveforespørgslen vil desuden indeholde en ledningspakke med sammenstillede ledningsoplysninger.

Ledningspakken kan hentes gennem Ledningsejerregistrets brugerflade og downloades til egne systemer. Ledningsoplysningerne i ledningspakken kan hentes så snart ledningsejerne har sendt de berørte ledningsoplysninger til Ledningsejerregistret.

Det vil fremgå af din kvittering, hvilke ledningsejere der sender ledningsoplysningerne til Ledningsejerregistret og hvilke ledningsejere du kan forvente at få en mail fra med ledningsoplysninger. Ikke alle ledningsejere vil være tilsluttet den nye måde at levere ledningsoplysninger på.

Ledningsejerregistret er kun ansvarlig for sammenstillingen og udstillingen af de modtagne ledningsoplysninger og kan derfor ikke drages til ansvar for eventuelle fejl i ledningsoplysningerne. Ledningsejerregistret kan heller ikke drages til ansvar for eventuelle ændringer i data efter ledningspakken er hentet ned i egne systemer.

Vær opmærksom på at graveforespørgslen og ledningspakken er et digitalt produkt. Det er således ikke muligt at fortryde købet af en graveforespørgsel. Prisen for graveforespørgslen vil fremgå af vedhæftede pdf-kvittering samt kan fremsøges på din konto under Min Side.

Venlig hilsen, Sekretariatet for Ledningsejerregistret

Rentemestervej 8
Tlf.: 78 76 87 92
Email: support@sdfе.dk
Mandag - fredag kl. 10:00-15:00

Denne e-mail er genereret automatisk på baggrund af oplysninger indberettet i Ledningsejerregistret, LER. Hvis du ikke er den rigtige modtager af e-mailen, eller har spørgsmål til indholdet, bedes du kontakte LER på support@sdfе.dk.

Sandra Heesch Thomsen

Fra: no-reply@n1.dk
Sendt: 26. april 2021 09:15
Til: Sandra Heesch Thomsen
Emne: Ledningsoplysninger fra N1, LER nr: 2016897
Vedhæftede filer: Report_2016897.zip

Tak for din bestilling af N1's ledningsoplysninger via LER.

Din henvendelse har denne identitet:
LER nr: 2016897
Ordrenummer: 61112

Vedrørende: Matr. nr. 248, Adsbøl, Gråsten

Vi sender som ønsket tegningerne for det bestilte område. Håber materialet er som forventet, ellers er du velkommen til at kontakte os på nedenstående.

- Denne besvarelse vedrører udelukkende N1's anlæg.
- Tegningerne er i farver, og skal derfor printes i farver.
- Planerne er kun gældende for det forespurgte område, og er gyldige i 4 uger fra datoen på denne mail.
- Denne mail er genereret automatisk og kan ikke besvares.

Med venlig hilsen

N1, N1 Randers og N1 Hillerød
Edison Park 1
6715 Esbjerg
Tlf: 7023 0043
Mail: kontakt@n1.dk

Sandra Heesch Thomsen

Fra: no-reply@norlys.dk
Sendt: 26. april 2021 10:23
Til: Sandra Heesch Thomsen
Emne: Ledningsoplysninger fra Norlys Tele Service A/S, LER nr: 2016897
Vedhæftede filer: Report_2016897.zip

Sandra Heesch Thomsen
Lille Rådhusgade 7
6400 Sønderborg

Tak for din bestilling af ledningsoplysninger via LER.

Graveaktørens egne bemærkninger:

Matr. nr. 248, Adsbøl, Gråsten

Vi sender som ønsket tegningerne for det bestilte område.
Håber materialet er som forventet, ellers er du velkommen til at kontakte os.

Pdf-fil og denne mail er genereret automatisk og kan ikke besvares.

Med venlig hilsen

Norlys

NORLYS

Tietgensvej 4 . 8600 Silkeborg
+45 7518 8898 . ler@norlys.dk

Sandra Heesch Thomsen

Fra: LER Graveforespørgsel <noreply@le34.dk>
Sendt: 26. april 2021 09:28
Til: Sandra Heesch Thomsen
Cc: tegning@sonfor.dk
Emne: LER graveforespørgselsnummer 2016897,
Vedhæftede filer: 2016897_3775_følgebrev.pdf; 2016897_3775_kortblade.pdf

Vedr. Graveforespørgselsnummer 2016897,

Bemærkning i graveforespørgsel: Matr. nr. 248, Adsbøl, Gråsten

Dette er Sønderborg Forsynings automatiske besvarelse på din graveanmodning. Hermed fremsendes besvarelse af ledningsoplysninger for det område, du har markeret i din graveforespørgsel.

De fremsendte oplysninger er kun gældende i 3 uger fra modtagelse. Sønderborg Forsyning er kun ansvarlig for ledningsoplysningers rigtighed for ledninger i offentlig areal og på private fællesveje frem til matrikelgrænsen, hvorefter ejerskabet overgår til de respektive grundejere.

Med venlig hilsen
Sønderborg Forsyning

Sandra Heesch Thomsen

Fra: ledningsoplysning@tdc.dk
Sendt: 26. april 2021 09:33
Til: Sandra Heesch Thomsen
Emne: Din bestilling fra TDC Planudlevering vedr. sag 2308348 - LER nr 2016897
Vedhæftede filer: Chrome_PDF_Viewer_Disabler.jpg

Til Sønderborg Kommune, att.: Sandra Heesch Thomsen

Din graveforespørgelse resulterede i planer fra:
- TDC

Dine graveplaner er tilgængelige kl. 09:48 26-4-2021, på
<https://ledningsoplysning.tdc.dk/files/260421/C0DB9CC04A7D05D0E05356154A0A553ATU0PJP5G>

Dine planer vil være tilgængelige via ovenstående link i 2 måneder, herefter slettes de.

Vær opmærksom på, at nogle printere ikke vil udskrive tegningerne korrekt, sammenlign derfor altid det udskrevne med det som vises på skærmen. **Hvis du ønsker at vi skal printe planerne ud for dig, så gør vi det gerne. Kontakt os på telefon: 70 12 21 10 tast 1, for at få de aktuelle priser.**

Hvis du oplever at planerne er helt blanke med en sort kant, så kan det skyldes, at der på din pc er installeret Google Chrome.

Du kan afhjælpe problemet ved enten at gemme planen på dit C drev, eller følge nedenstående vejledning for en permanent løsning.

Du er altid velkommen til at henvende dig med yderligere spørgsmål på telefon: 70 12 21 10 tast 1.

Med venlig hilsen
TDC Planudlevering

Telefon: 70 12 21 10 tast 1
Mail: ledningsoplysning@tdc.dk

Sandra Heesch Thomsen

Fra: kf@telia.dk
Sendt: 26. april 2021 09:15
Til: Sandra Heesch Thomsen
Emne: AutoSvar vedr. LER nummer 2016897

Til

Sønderborg kommune
Lille Rådhusgade 7
6400 Sønderborg

ATT: Sandra Heesch Thomsen

Vedr. LER forespørgsel nr.: 2016897

I anledning af Deres ledningsforespørgsel oplyses det, at Telia IKKE har registreret ledningstracé indenfor interesseområdet indgivet via LER forespørgsel nummer 2016897 af 26/04/2021 08:55.

Oplysningen gælder i 30 dage fra d.d.

Vi gør opmærksom på, at andre ledningsejere kan forekomme i interesseområdet, men at ledningsoplysning i så fald skal søges hos respektive ejere.

Dette er et autogeneret svar på ledningsforespørgsel. Såfremt De har spørgsmål eller er i tvivl, kan der rettes henvendelse til vores tjenesteyder Eltel og sagen vil overgå til manuel behandling.

Ved direkte henvendelser bedes de altid oplyse LER-nummer.

Kontaktoplysninger ang. lerforespørgsler

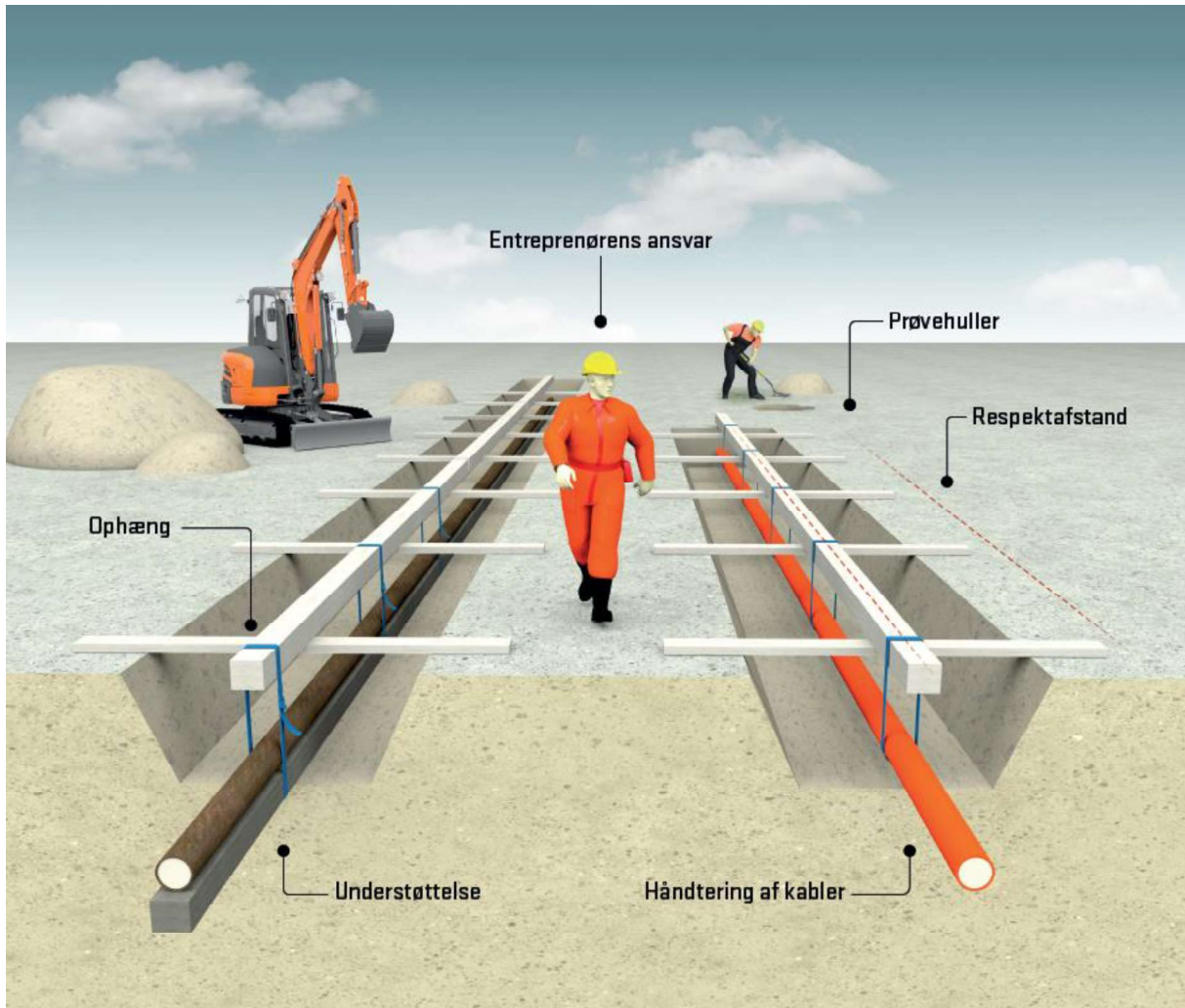
Tlf: 88 31 50 92

Mail: DKSMBTeliaDrift@eltelnetworks.com

Med venlig hilsen

Ledningsoplysningen, Telia

Telia Company,
Holmbladsgade 139
2300 København S
CVR-nr.: 20 36 79 97



VIGTIG VIDEN INDEN DU GRAVER

Følgrebrev i forbindelse med gravearbejde i nærheden af **0,4 kV, 10-20 kV og 60 kV** kabler og luftledninger.

Vigtig viden inden du graver

Entreprenørens ansvar

Skal din entreprenørvirksomhed grave i nærheden af kabler og andre el-tekniske anlæg, er det vigtigt af hensyn til dit personales sikkerhed, at du er opmærksom på de regler, der er.

Du skal kende "Bekendtgørelse (nr. 1112) om sikkerhed for udførelse af ikke-elektrisk arbejde i nærheden af elektriske anlæg". Vi anbefaler også, at I bestiller og læser pjecen "[Pas på ledningerne og livet](#)", www.danskeenergi.dk/paspaaledningerneoglivet.

Du skal kende "LER-loven" og vi opfordrer alle der arbejder i jorden eller i nærheden af synlige elforsyningsanlæg til at indhente ledningsoplysninger via LER.dk, idet andre ledningsejere end netselskabet kan have elforsyningsanlæg eller stærkstrømskabler i området.

Det er dit ansvar at printe relevante tegninger i farver, og at de befinder sig dér, hvor der arbejdes.

Kontaktoplysninger på netselskabet fremgår af netselskabets tegninger.

En tegning er gyldig i 3 uger fra dato for fremsendelse

En tegning fra LER er gyldig i 3 uger. Hvis der går mere end 3 uger, fra tegningen er fremsendt/modtaget, til gravearbejdet begynder, kan der være sket ændringer i ledningsnettet. Det betyder, at du skal bestille en ny tegning. Dato for fremsendelse fremgår på tegningen.

Ønske om kabelpåvisning skal anmodes senest 3 arbejdsdage før gravearbejdet

Tegningerne fra LER er udgangspunktet for gravearbejdet, og generelt foretager vi som netselskab ikke påvisning. Hvis I fx på grund af usikkerhed om, hvor ledningerne ligger, ønsker påvisning, skal det ske ved henvendelse til os som netselskab senest tre arbejdsdage, før gravearbejdet påbegyndes. Påvisning af kabler vil normalt kun tilbydes mod betaling.

Private stikledninger kender vi typisk ikke den nøjagtige placering af

Stikledninger, som er det sidste stykke ind til en bebyggelse, er typisk privatejet, og placeringen er principielt ukendt. Du skal være opmærksom på, at hvis el-kunden ejer stikledningen, der går fra kabelskab eller transformerstation til bygning, så kender vi ikke den nøjagtige placering af stikledningen.

Ved ønske om at et kabel bliver taget ud af drift

Det er altid netselskabet, der beslutter, om det er muligt at tage et kabel ud af drift. Dette kan ske ved henvendelse til os som netselskab senest tre arbejdsdage før gravearbejdet påbegyndes.

Afbrydelse af kabler vil normalt kun tilbydes mod betaling.

I tilfælde af at et kabel tages ud af drift stiller vi som netselskab krav om, at der skal være kontaktoplysninger på en konkret person ved entreprenørvirksomheden, vi skal ringe til, hvis det af systemmæssige årsager bliver nødvendigt at tage kablet i drift igen. Kontaktpersonen skal være tilgængelig, så længe arbejdet pågår.

Vigtig viden omkring luftledninger

Respektafstande i forbindelse med arbejde omkring luftledninger fremgår af pjecen "[Pas på ledningerne og livet](#)", www.danskeenergi.dk/paspaaledningerneoglivet.

Vigtig viden når du graver

Inden du starter med at grave, skal du – uagtet oplysningerne fra LER – orientere dig om, hvad der findes af elforsyningsanlæg indenfor arbejdsområdet.

Efter aftale med netselskabet skal du grave prøvehuller

Kabler kan findes ved forsigtigt at håndgrave prøvehuller, evt. kan der med stor forsigtighed graves med en minigraver. Prøvehuller må kun graves ned til dækbånd/fliser.

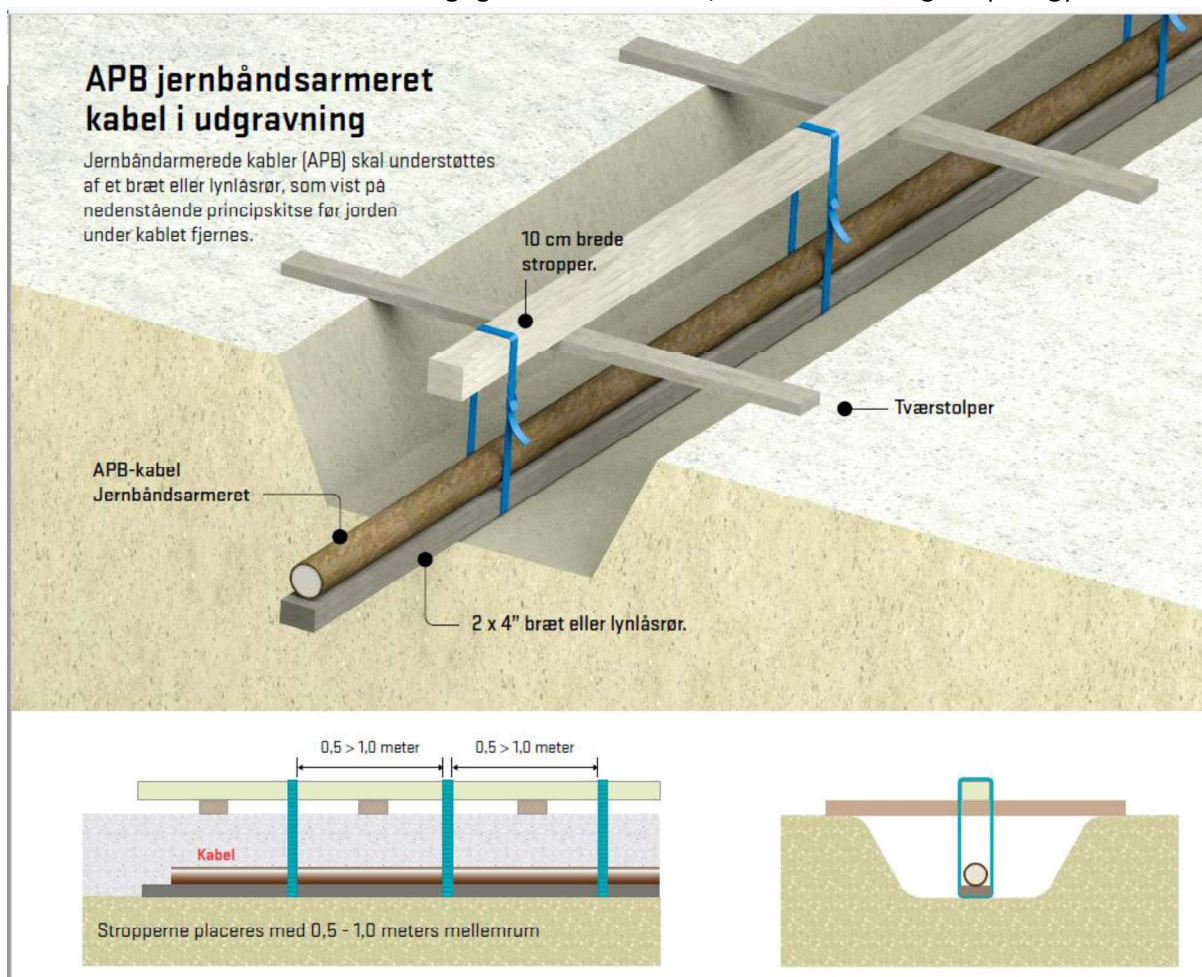
Vær ekstra forsigtig, hvis du graver inden for 1 meter fra kablet

Hvis du graver inden for respektafstanden (1 meter på hver side af kabeltracé), skal du grave/arbejde med forsigtighed, så skader på elforsyningsanlæggene undgås. Du kan evt. afskærme med en træplade.

Ved **styrede underboringer** er respektafstanden ligeledes 1 meter for langsgående eller krydsende boringer. For at finde den korrekte dybde/placering af kablerne eller og rørene skal der graves prøvehuller.

Ved opgravning på tværs af kabeltracé i ca. 1 meters bredde afbrydes kablet normalt ikke, og du skal tilstræbe, at kablet ikke blotlægges. Du skal sørge for at 'hule' ud under kablet. Generel vejledning om arbejde indenfor respektafstanden kan indhentes ved telefonisk henvendelse. Vores navn og telefonnummer står på tegningen fra LER.

Jernbåndsarmerede kabler skal besigtiges af netselskabet, inden retablering må påbegyndes.



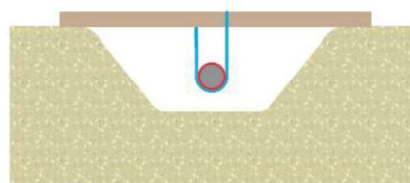
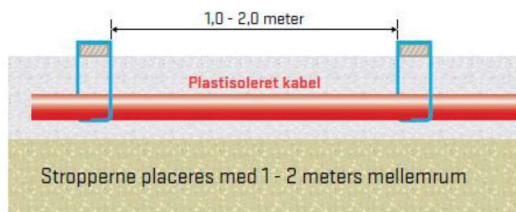
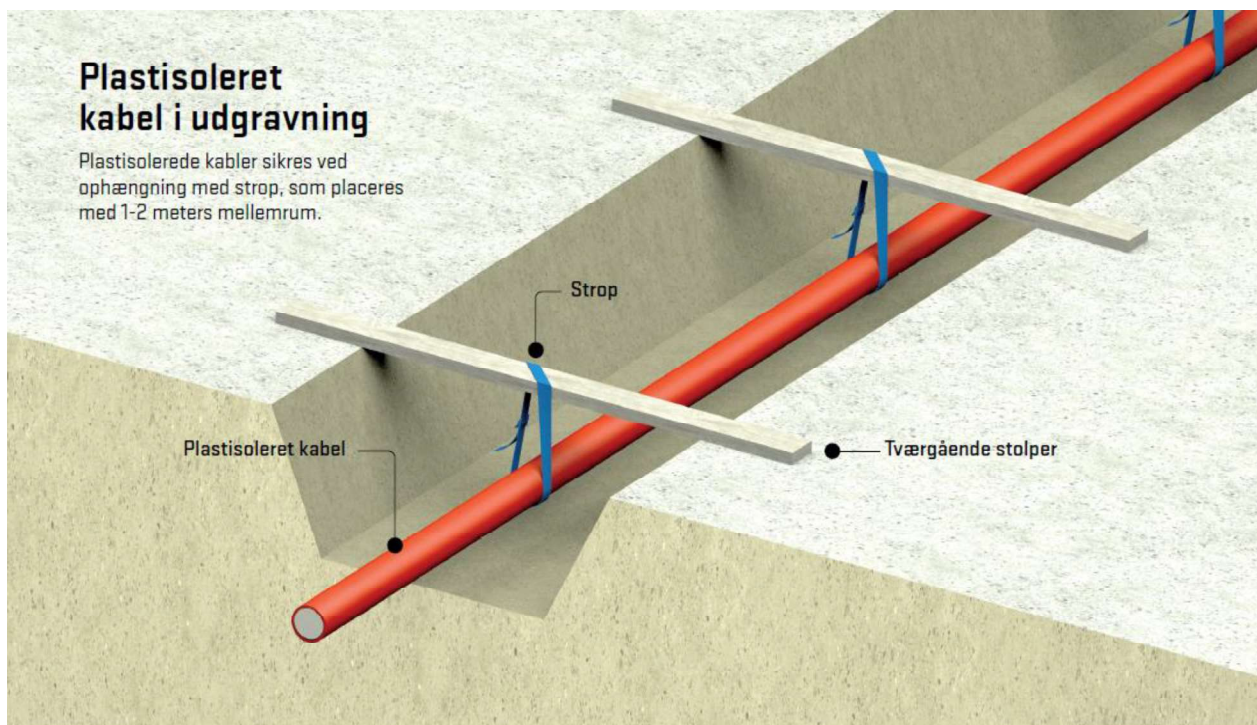
Figur 1 Eks. på ophæng af APB kabel i udgravning.

Regler for ophængning og flytning af kabler

Er det absolut nødvendigt at flytte et kabel, skal det gøres med forsigtighed. Kablerne skal sikres mod mekaniske skader og jordskred og skal derfor været sikret ved ophængning således:

- ▶ Jernbåndsarmerede kabler (APB) skal understøttes af et bræt eller lynlåsør (2-delt kabelør) før jorden under kablet fjernes, se figur 1 på forrige side.
- ▶ Plastisolerede kabler sikres ved ophængning med stropper, som placeres med 1-2 meters mellemrum (figur 2).

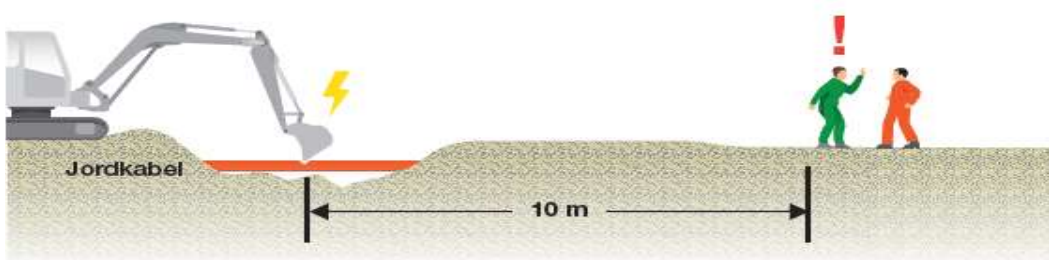
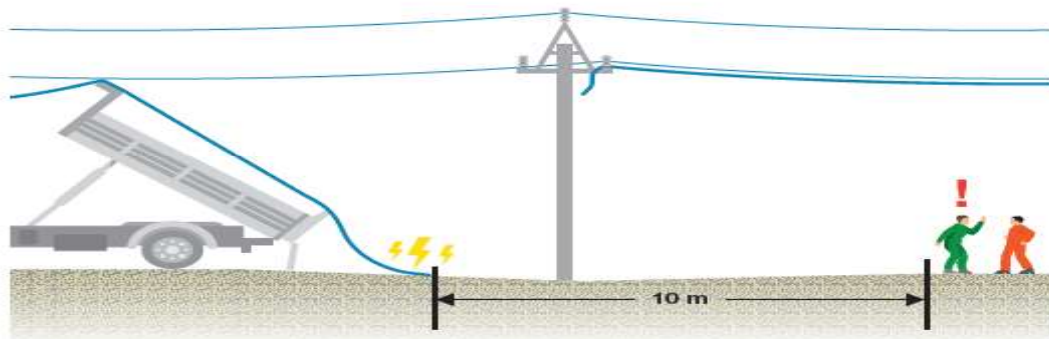
Hvis der som følge af gravearbejde ændres på beliggenhed af kabler, skal den nye beliggenhed aftales med netselskaber. Opmåling skal foretages inden retablering. Omkostning i forbindelse med flytningen faktureres efter gældende praksis.



Figur 2 Eks. på ophæng af plastisolerede kabel i udgravning. Som udgangspunkt er plastisolerede kabel rød, men tidligere årgange kan have en anden farve.

Vigtig viden ved beskadigelser

Af sikkerhedsmæssige årsager er det vigtigt, at du ringer til os så snart skaden er sket. Vi skal have udbedret skaden. Vores telefonnummer står på tegningen fra netselskabet.



Respektafstand for nedrevne luftledninger

Sørg for at ingen kommer inden for følgende respektafstande:

- 10 meter fra nedrevne 10 / 15 / 60 kV luftledninger
- 2 meter fra nedrevne 0,4 kV luftledninger.

Respektafstanden til et beskadiget kabel er 10 meter!

Et kabel der er synligt beskadiget er farligt og kan være dødbringende. Så respekter afstanden på 10 meter til et beskadiget kabel uanset spændingsniveau.

Hvem skal betale for udbedringen?

Som udgangspunkt skal entreprenørvirksomheden betale for udbedringen af en skade, hvis kunder er blevet afbrudt, eller hvis skaden er så stor, at kablet ikke kan idriftsættes.

Ved mindre beskadigelse af kappen kan gives "frit lejde"

Det er uheldigt, at der ligger skadede kabler i jorden. I tilfælde af mindre skader på kappen(kapfejl) kan netselskabet give "frit lejde", og skadevolderen skal ikke betale for reparationen.

Læs inden du graver



Sørg for, at du er velinformeret:

- Læs dokumentet "Vigtig Viden", som er vedhæftet mailen.
- Derudover skal du kende til [elsikkerhedslovens bekendtgørelse nr 1112](#) og [LER-loven](#).
- For din egen og vores ledningers skyld, anbefaler vi også, at du læser piecen "[Pas på ledningerne og livet](#)".

Brug ledningsplanerne korrekt:

- De ledningsplaner, du har modtaget, er fremstillet på baggrund af din konkrete henvendelse. Planerne må derfor kun bruges til det område, der er angivet.
- El-anlæggenes beliggenhed er kun vejledende. Du kan derfor ikke bruge kortet til at måle den nøjagtige placering. Har du brug for det, skal du bestille en påvisning.
- Det er ikke tilladt at ændre på N1's el-anlæg. Hvis du har brug for det, skal du først have en godkendelse fra os.
- Vi gør opmærksom på, at du ikke kan bruge varierende dybder og manglende advarselsbånd – efter gældende retspraksis – som begrundelse for graveskader.

El-anlæg under etablering:

- Hvis 'projekterede kabeltraceer' fremgår på ledningsplanen (se vedhæftede signaturforklaring), betyder det, at de er under etablering af N1. Kontakt os for yderligere detaljer eller en eventuel påvisning.

Vær opmærksom på jordelektrode:

- Hvis du arbejder i nærheden af transformerstationer, skal du være opmærksom på, at der kan forefindes jordelektrode, som ikke er angivet på ledningsplanen. I så fald er det nødvendigt at bestille en påvisning.

Beskyttelse af søkabel:

- I følge dansk lov er et søkabel omfattet af en 200 m. beskyttelseszone på hver side af kablet. I beskyttelseszonen er det ikke tilladt at foretage arbejde af enhver art uden forudgående tilladelse. Har du brug for en tilladelse, kan du kontakte os på tlf. 7023 0043 (tast 3, tast 2).

Bestilling af en påvisning:

- Hvis du har brug for at få kabler påvist, kan du bestille det på www.n1.dk. Det er gratis at få påvist N1's egne kabler. Du skal dog være opmærksom på, at vi har en ekspeditions tid på tre hverdage.



Før du graver

Du har nu modtaget et automatisk generet kort, eller måske flere i en PDF.

Kortet er genereret ud fra Sønderborg Forsynings ledningsdatabase.

Er der spørgsmål til det fremsendte, bedes du kontakte os på nedenstående tlf. nr. eller mail.

Ledningsoplysning:

Oplysninger på den fremsendte ledningsplan er gældende i 2 måneder fra den på tegningen påtrykte dato. Ledningsplanen må kun bruges til information om Sønderborg Forsynings ledninger og ikke til andre formål. Videregivelse af ledningsplanen eller kopi heraf til tredjemand, er ikke tilladt uden forudgående aftale med Sønderborg Forsyning.

Områder med påtrykt tekst "Data under forandring, kontakt venligst Sønderborg Forsyning" indikerer at Sønderborg Forsyning har projekter under udarbejdelse, eller at data ikke er opdateret endnu. Kontakt derfor Sønderborg Forsyning på nedenstående tlf. nr. eller mail.

Kloak (regn – spildevandsledninger)

Brønde og hovedledninger fremgår af kortet, evt. med oplysninger om koter, materialer og dimension. Stikledninger til kloak er som udgangspunkt ikke med på kortet, og der skal derfor forventes stik til hver grund/parcel. Koter er angivet i DVR90.

Vandledninger

Hovedledninger og ventiler fremgår af kortet, evt. med oplysninger om materialer og dimension.

Ledninger på privat grund er givet ud fra det arkivmateriale som er tilgængeligt, og placering kan afvige væsentligt fra det viste. Disse oplysninger er givet uden ansvar for Sønderborg Forsyning, idet de tilhører og vedligeholdes af grundejeren.

Varmeledninger

Hovedledninger og ventiler fremgår af kortet, evt. med oplysninger om materialer og dimension.

Ledningspåvisning

Eventuel påvisning af ledninger kan ske efter nærmere aftale med Sønderborg Forsyning.

Uheld / Akut

Ved skader på Sønderborg Forsynings ledninger, kontakt vagtordningen på tlf.nr. 8843 5300.

Sønderborg Forsyning A/S

Ellegårdvej 8

6400 Sønderborg

Kontaktperson: Lisbeth R. Hansen

Telefon nr. 88 43 53 00

E mail info@sonderborgforsyning.dk

www.sonderborgforsyning.dk



Signaturforklaring

Fjermevarmeknude

- Brønd
- ⊗ Ventil
- Fjernvarme - Andet
- Nedlagt

Fjernevarmeledning

- Fjernvarmeledning
- Alarmkabel
- Fjernvarmeledning nedlagt

Vandknude

- ⊕ Stophane
- ⊕ Vandboring
- ⊗ Ventil
- Vand - Andet

Vandledning

- Vandledning
- Vandledning ikke i brug

Kloakknuder

- Brønd
- ⊠ Bassin
- ⊕ Bygværk
- ⊕ Pumpestation
- ⊕ Overløb
- ⊕ Sandfang
- ⊕ Udskiller
- ⊕ Udløb
- ⊕ Renseanlæg

Kloakledning

- Spildevand
- Spildevand, Tryk
- Fælles
- Fælles, Tryk
- Regnvand
- Regnvand, Tryk
- Andet
- Andet, tryk
- Ledninger i drift, uoplyst
- Ledninger ude af drift

Til den/dem, der skal grave

Oplysninger vedr. naturgasledninger

Materialet i denne mail viser placeringen af Evida naturgasledninger i det ønskede område. Kortet omfatter 0.1 og 4 bar stik- og Distributionsledninger, 19 og 40 bar stålfordelingsledninger i det omfang, de findes i området.

Projekterede ledninger er skitserede, og de kan være anlagt eller under anlæg. Den viste placering er kun udtryk for den forventede placering. Hvis der skal graves i området ved ledningen, skal Evida kontaktes.

Når materialet er printet, skal tegningen kontrolleres for målforhold på målbjælken.

Distributionsledningerne ligger med en nøjagtighed på ca. 0,5 meter - og stikledninger 1 meter - fra den angivne placering. De oplyste koter / dybder er til overkanten af røret.

Der må ikke graves med maskine tættere end 2 meter på en gasledning, før denne er lokaliseret ved en prøvegravning. Det gule advarselsbånd mærket "GAS" er ikke nødvendigvis placeret over gasledningen.

Gravearbejde i nærheden af naturgasledninger skal udføres efter forskrifterne i folderen "Pas på Gasledningerne". Hent et eksemplar af folderen på https://www.dgc.dk/sites/default/files/filer/publikationer/Pas_paa_gasledningerne2021.pdf

Påvisning af 0.1 og 4 bar stik- og Distributionsledninger udføres mod betaling. Påvisning af et enkelt stik udføres for 1065,00 kr. inkl. moms. Påvisning af efterfølgende stik samt Distributionsledninger udføres mod betaling efter medgået tid til en timepris på 1027,5 kr. inkl. moms. Påvisning af stålledninger er gratis.

Ledningspåvisningen udføres normalt inden for tre arbejdsdage.

Ved gravearbejde inden for stålfordelingsledningens risikozone på 2 x 10 m skal der anmodes om ledningspåvisning. Inden for 2 X 5 m skal gravearbejdet foregå med tilsyn fra Evida. Påvisning og tilsyn udføres uden beregning.

Dybdeangivelsen er fra anlægstidspunktet, Oplyste koter/dybder er til overkant af rør

Kontakt Evida ledningsinformation, hvis du har spørgsmål til det fremsendte materiale, eller hvis ledningen ønskes påvist. Du kan ringe på 70 21 30 46 og skrive ledningsinfosyd@evida.dk

Med venlig hilsen

Evida A/S
LedningsinfoSyd

E-mail: ledningsinfosyd@evida.dk
Tlf: 70 21 30 46

Kvittering for graveforespørgsel

Graveforespørgslen er foretaget af:

Sandra Heesch Thomsen
Lille Rådhusgade 7
6400 Sønderborg

☎ 23 44 16 72
☎
✉ Snth@sonderborg.dk

Graveaktør:

Sønderborg kommune
Rådhusvej 10
6400 Sønderborg

CVR 29189773
☎ 88 72 64 00
✉ post@sonderborg.dk

Kontakt ved fremsendelse af ledningsoplysninger:

Sandra Heesch Thomsen
Lille Rådhusgade 7
6400 Sønderborg

☎ 23 44 16 72
☎
✉ Snth@sonderborg.dk

Oplysninger om graveforespørgslen:

LER nr.	2016897
Oprettelsestidspunkt	📅 26-04-2021 ⌚ 08:55
Graveart	Andet: Fundering
Ønsket papirformat	A4
Ønsket digitalt format	
Egne bemærkninger	Matr. nr. 248, Adsbøl, Gråsten
Graveperiode	📅 26-04-2021 📅 07-05-2021
Areal	796 kvm.
Gebyr	8,76 kr.

[Link til resultat](#)

Ledningsejere i området på graveforespørgselstidspunktet

Ledningsejer	Kontakt
Evida Syd A/S Vognmagervej 14 8800 Viborg ☎ 70 21 30 46 ✉ Ledningsinfosyd@evida.dk	Evida Mandal Alle 23 5500 Middelfart ☎ 70 21 30 46 ✉ Ledningsinfosyd@evida.dk
* Ikke tilsluttet LER 2.0 – ledningsoplysningerne sendes via mail, uden om LER	
📌 Indberetning_Jylland_1_40	
☑ E-mail afsendt d. 26. april 2021 kl. 08:57	
GLOBALCONNECT A/S Hørskædden 3 2630 Taastrup ☎ 77 30 30 00 ✉ ledninger@globalconnect.dk	GlobalConnect - Ledninger Hørskædden 3 2630 Taastrup ☎ 77 30 31 88 ✉ ledninger@globalconnect.dk
* Ikke tilsluttet LER 2.0 – ledningsoplysningerne sendes via mail, uden om LER	
📌 GC DK JU 2017	
☑ E-mail afsendt d. 26. april 2021 kl. 08:57	
Konstant Net A/S Dusager 22 8200 Aarhus N ☎ 70 11 45 09 ✉ ledningsopl@konstant.dk	KONSTANT Net A/S Blumersgade 5B 8700 Horsens ☎ 87 39 04 04 ✉ ledningsopl@konstant.dk
* Ikke tilsluttet LER 2.0 – ledningsoplysningerne sendes via mail, uden om LER	
📌 EL:CON og KONSTANT Net A/S udleverer ledningsoplysninger på vegne af ledningsejer: Gadelys: Sønderborg kommune	
☑ E-mail afsendt d. 26. april 2021 kl. 08:57	

N1 A/S Edison Park 1 6715 Esbjerg N ☎ 70 23 00 43 ✉ Kontakt@n1.dk	N1 A/S Edison Park 1 6715 Esbjerg ☎ 70 23 00 43 ✉ kontakt@n1.dk
* Ikke tilsluttet LER 2.0 – ledningsoplysningerne sendes via mail, uden om LER	
📌 Indkaldelse til ledningsejermøder bedes sendes til kontakt@n1.dk	
☑ E-mail afsendt d. 26. april 2021 kl. 08:57	

STOFA A/S Slet Parkvej 5 8310 Tranbjerg J ☎ 88 20 83 56 ✉ ler@norlys.dk	Stofa LER Birkemose Allé 11 6000 Kolding ☎ 75188898 ✉ ler_stofa@stofa.dk
* Ikke tilsluttet LER 2.0 – ledningsoplysningerne sendes via mail, uden om LER	
📌 Omraade_SoenderborgOest_23032021_543	
☑ E-mail afsendt d. 26. april 2021 kl. 08:57	

SØNDERBORG FORSYNINGSSERVICE A/S Ellegårdvej 8 6400 Sønderborg ☎ 88 43 53 00 ✉ tegning@sonfor.dk	Sønderborg Spildevandsforsyning A/S Ellegårdvej 8 6400 Sønderborg ☎ 88 43 53 00 ✉ projekt@sonfor.dk
* Ikke tilsluttet LER 2.0 – ledningsoplysningerne sendes via mail, uden om LER	
📌 Sønderborg Forsyning besvarer anmodningen om ledningsoplysninger via automatisk genererede kort.
Skulle der være problemer, eller modtages der ikke en mail indenfor 1 døgn, bedes i henvende jer på mail info@sonfor.dk.	
☑ E-mail afsendt d. 26. april 2021 kl. 08:57	

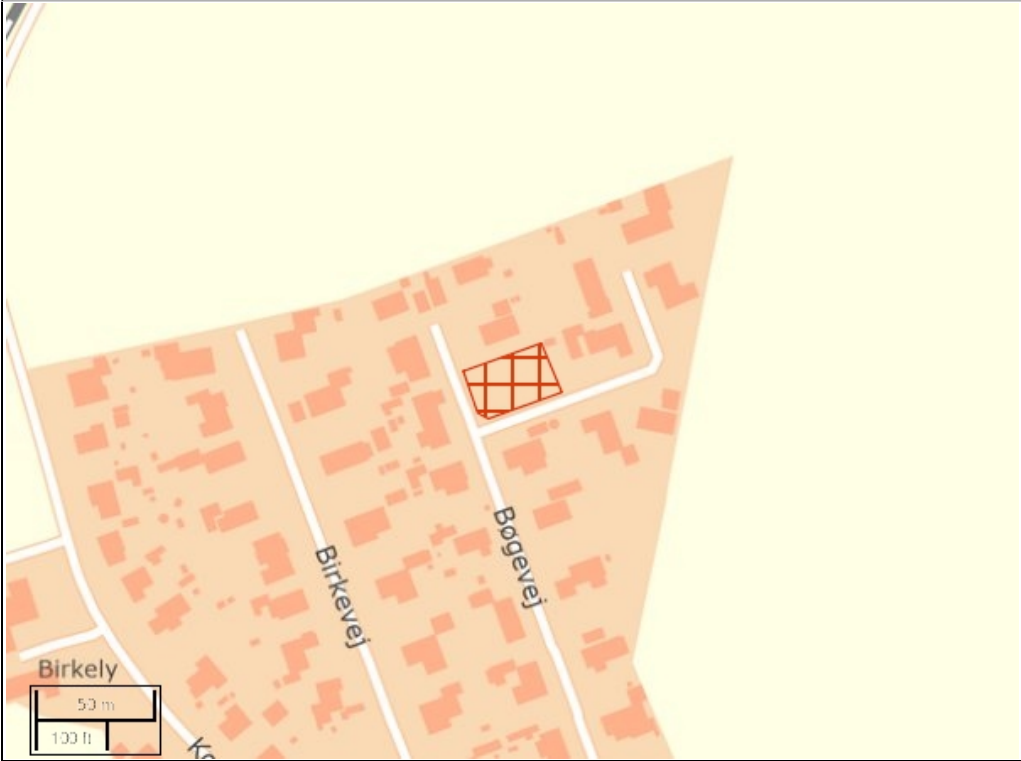
Sønderborg kommune Rådhusstorvet 10 6400 Sønderborg ☎ 88 72 64 00 ✉ post@sonderborg.dk	NRGi Netservice A/S Bjerrevej 139 8700 Horsens ☎ 79 29 26 21 ✉ ledningsopl@nrgi.dk
* Ikke tilsluttet LER 2.0 – ledningsoplysningerne sendes via mail, uden om LER	
📍 Interesseområde for Sønderborg Kommune	
☑ E-mail afsendt d. 26. april 2021 kl. 08:57	

TDC A/S Teglholmegade 1 2450 København SV ☎ 70 12 21 10 ✉	TDC Planudlevering Teglholmegade 1 2450 København SV ☎ 70 12 21 10 ✉ zzzautoplan@tdc.dk
* Ikke tilsluttet LER 2.0 – ledningsoplysningerne sendes via mail, uden om LER	
📍 OBS! Flere markerede områder tæt på hinanden giver overlap = mange planer Et samlet markeret område = færre planer Bemærk: zzzutoplan@tdc.dk er kun en systempostkasse, og kan ikke benyttes til bestillinger. Benyt: tdckabel@tdc.dk Der udleveres digitale ledningsoplysninger i DXF format når man markerer dette i feltet for Digitale Formater. Ved akut ledningsbrud på EI-,Gas- eller Vandledninger, kontakt TDC for tegning på: 70150715, hvis der ikke kan autoudleveres. Ved akut ledningsbrud på TDC kabler kontakt TDC på:80201044.	
☑ E-mail afsendt d. 26. april 2021 kl. 08:57	

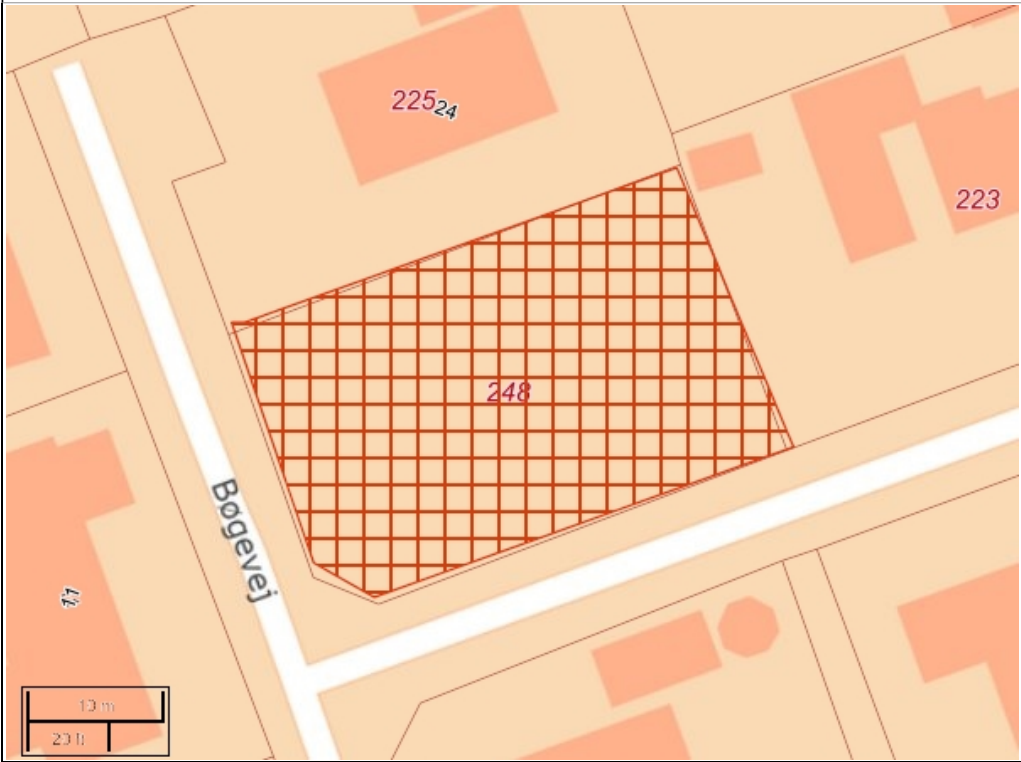
TELIA DANMARK, FILIAL AF TELIA NÄTTJÄNSTER NORDEN AB, SVERIGE Holmbladsgade 139 2300 København S ☎ 88 31 50 92 ✉ kf@telia.dk	Ledningsoplysningen Holmbladsgade 139 2300 København S ☎ 88 31 50 92 ✉ kf@telia.dk
* Ikke tilsluttet LER 2.0 – ledningsoplysningerne sendes via mail, uden om LER	
☑ E-mail afsendt d. 26. april 2021 kl. 08:57	

Kort over graveområdet

Oversigtskort



Detailkort



Ledningsoplysninger

Tegningerne du har modtaget, viser Norlys' fiber og coax anlæg. Har du bestilt en digital udgave af tegningen er data i koordinatsystem UTM zone 32N / ETRS89.

Ønsker du yderligere oplysninger, skal du kontakte os på tlf. 8820 8356 mandag - torsdag mellem kl. 9.00 og 15.00 og fredag mellem kl. 9.00 - 14.00, eller på e-mail: ler@norlys.dk.

Gyldighed af ledningsoplysningerne

Oplysningerne er kun gældende for det markerede "LER graveområde".

Ledningsoplysningerne er gyldige i 3 uger fra udskrevet dato på tegningerne. Der kan være igangværende projekter, der endnu ikke er landmålte og på tegningerne.

Har du planer om at grave?

Der skal holdes en respektafstand, ved gravning, på min. 1 meter for landmålte tracé - min. 10 meter for ikke-landmålte tracé, på hver side af ledningen. Der skal håndgraves prøvehuller for at stedfæste den aktuelle placering inden for denne afstand. Der må ikke, uden skriftlig tilladelse fra Norlys, foretages nedramninger, boringer eller underpresninger inden for vores respektafstande.

Nedgravede ledninger er som udgangspunkt i en dybde af 0,35-1,40 meter, men både større og mindre dybder kan forekomme, f.eks. hvor der er foretaget terrænregulering eller styret underboring.

Der kan være parallelle kabel- og rørføringer i tracéet, samt flere tætliggende tracéer.

Styrede underboringer kan forekomme uden at være markeret i oplysningerne.

Telekabler og rør skal behandles forsigtigt. De er følsomme overfor ydre påvirkninger som bøjning, tryk, træk mv.

Hvor der er kundetilslutninger, vil der være stikledninger på grunden, der ikke alle er markeret med tracé på planerne. Se markering for stik på signaturforklaringen.

Påvisning

Hvis du ønsker påvisning af landmålte tracé, skal du kontakte os på tlf. eller e-mail. Der må påregnes en ekspeditionstid på 5 arbejdsdage.

Er skaden sket, kontakt os hurtigst muligt på tlf. 8820 8344

Hvis du har beskadiget Norlys' tele-anlæg eller har formodning herom, er det vigtigt at du omgående kontakter os. Vær opmærksom på, at du aldrig må kikke direkte i enderne af et kabel, men bør afdække dem med f.eks. tape.

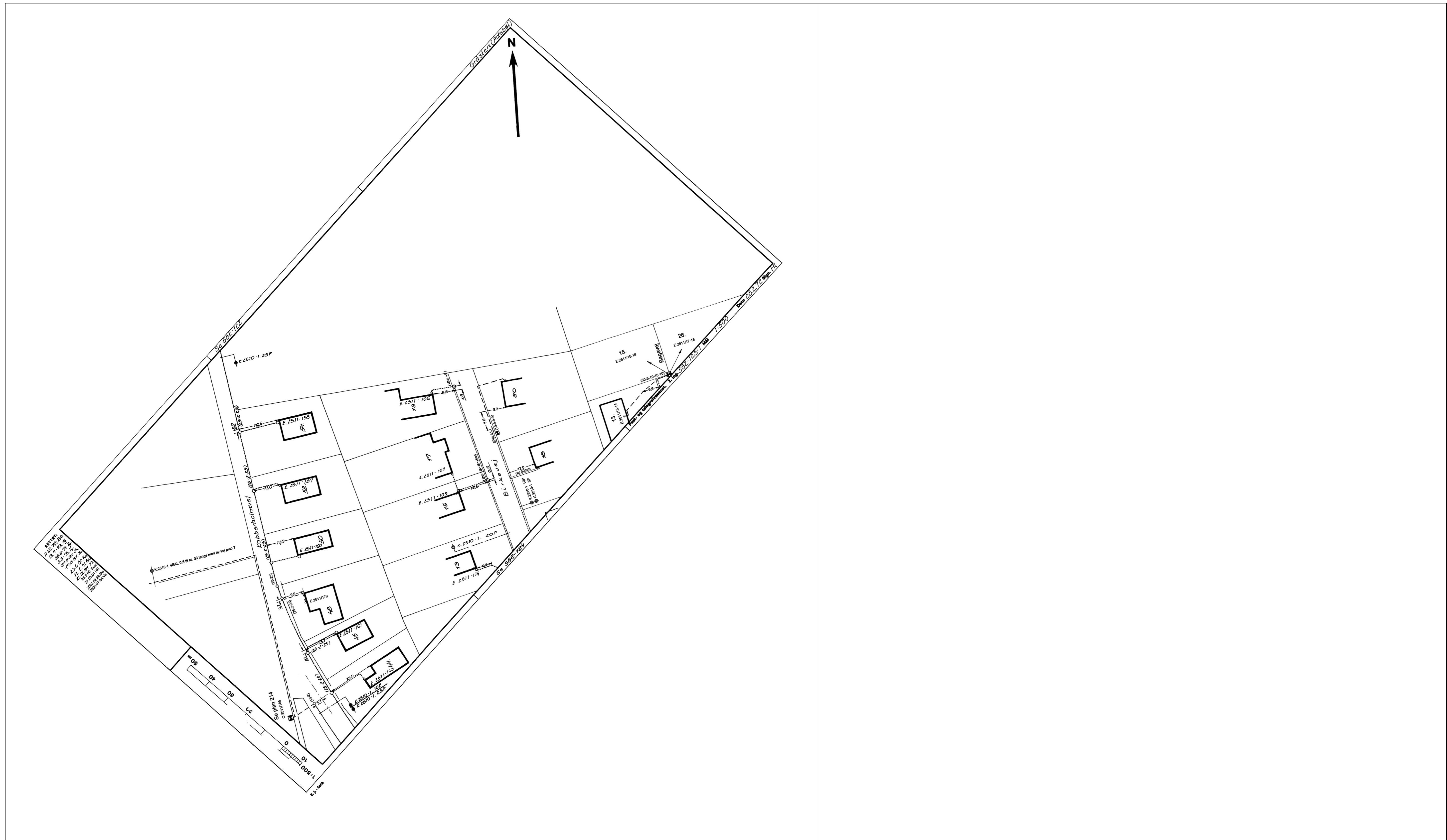
Vi gør opmærksom på, at varierende dybder og manglende advarselsbånd - efter gældende retspraksis - ikke kan anvendes som begrundelse for graveskader.

Til graveaktør

Det er dit ansvar, at medarbejderne, der arbejder i nærheden af Norlys' ledninger, er gjort bekendt med planer, signaturforklaring, følgebrevet og DS 475 "Norm for etablering af ledningsanlæg i jord". Tegninger i farver skal være til stede på arbejdsstedet.

Når data benyttes i eget dataanlæg, er det vigtigt at forholde sig til signaturforklaring og sikre, at fremtidige "output" (plot, print o.lign.) stemmer overens med Norlys' planer.

Med venlig hilsen
Norlys



Udtegnet: 26. april 2021

Gyldig til: 26. oktober 2021

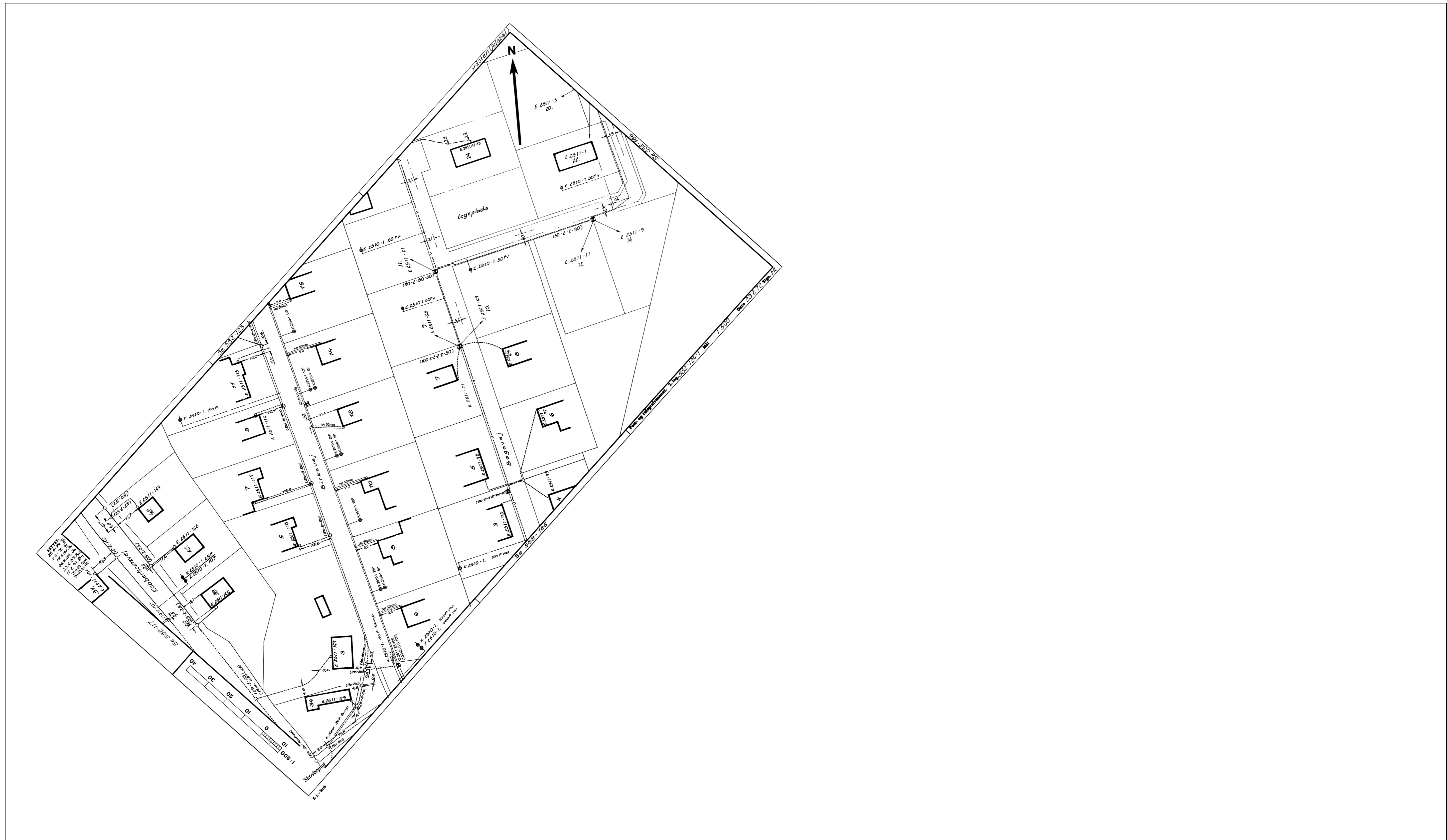
Adresse: Beregnet plan.

Plannavn: gst123.pdf

Ler: 2016897

Postnummer : 6300

Se vedlagte følgeseddel



Udtegnet: 26. april 2021

Gyldig til: 26. oktober 2021

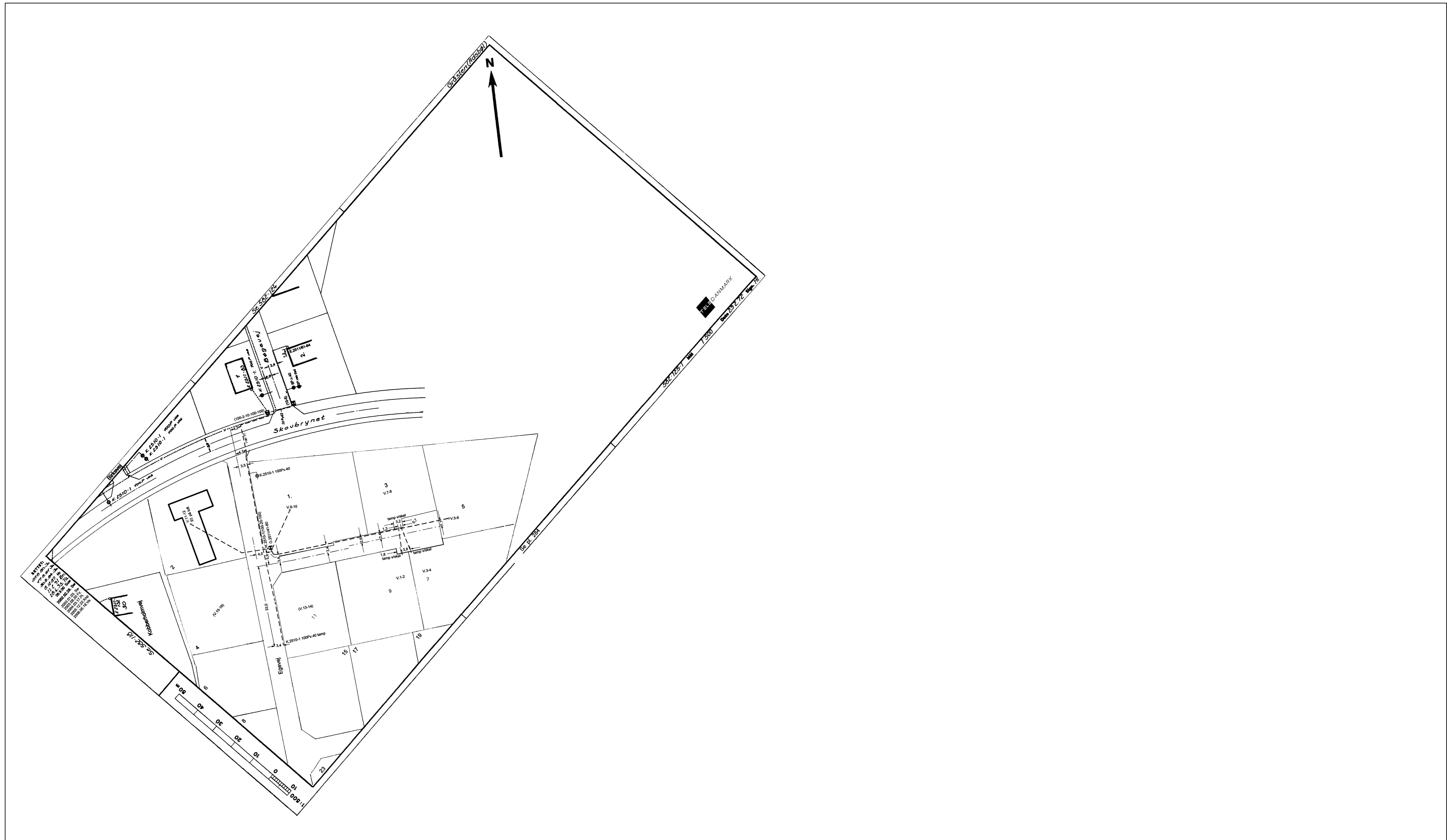
Adresse: Beregnet plan.

Plannavn: gst124.pdf

Ler: 2016897

Postnummer : 6300

Se vedlagte følgeseddel



Udtegnat: 26. april 2021

Adresse: Beregnet plan.

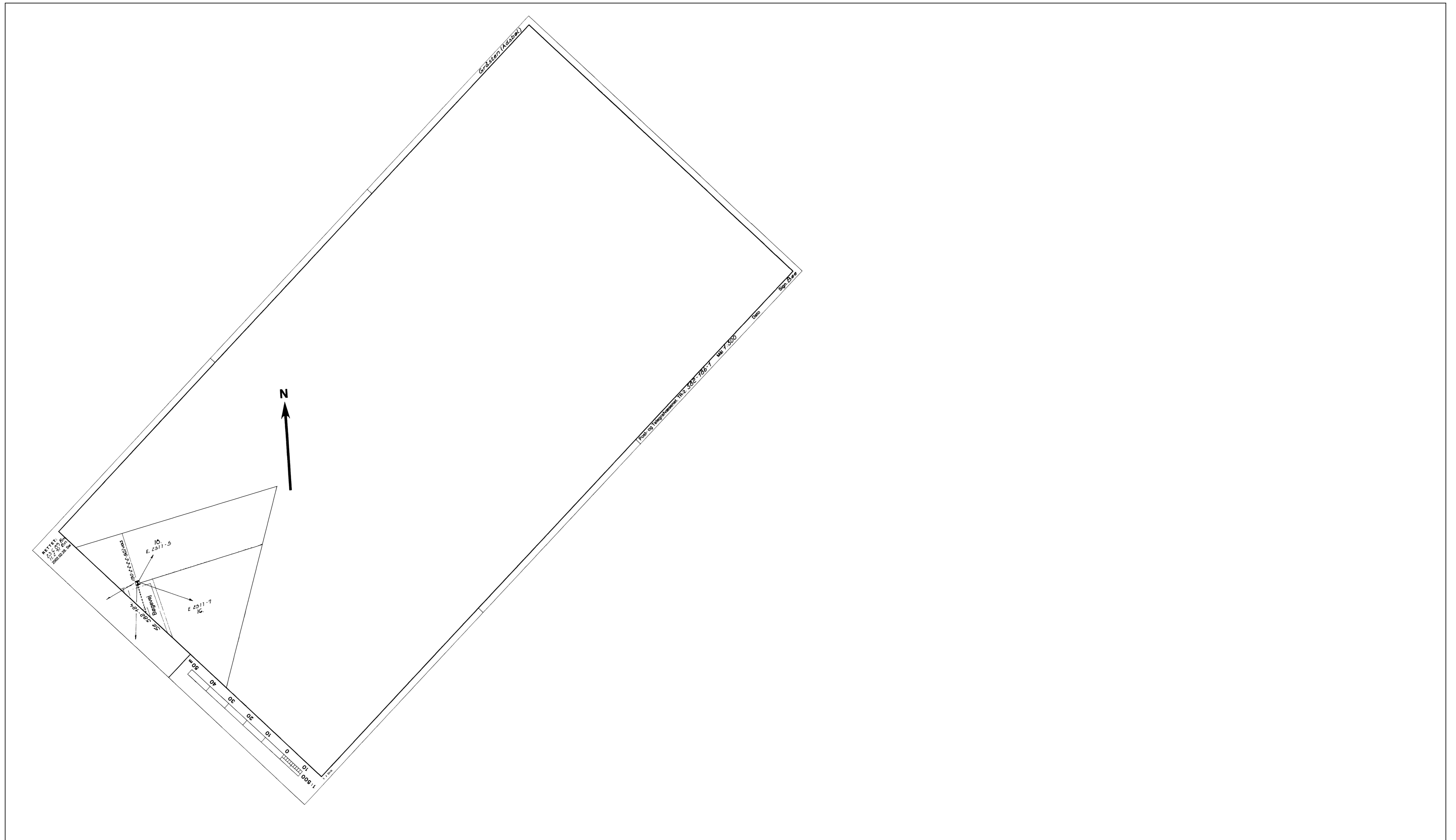
Ler: 2016897

Gyldig til: 26. oktober 2021

Plannavn: gst125.pdf

Postnummer : 6300

Se vedlagte følgeseddel



Udteget: 26. april 2021

Gyldig til: 26. oktober 2021

Adresse:

Beregnet plan.

Plannavn:

gst186.pdf

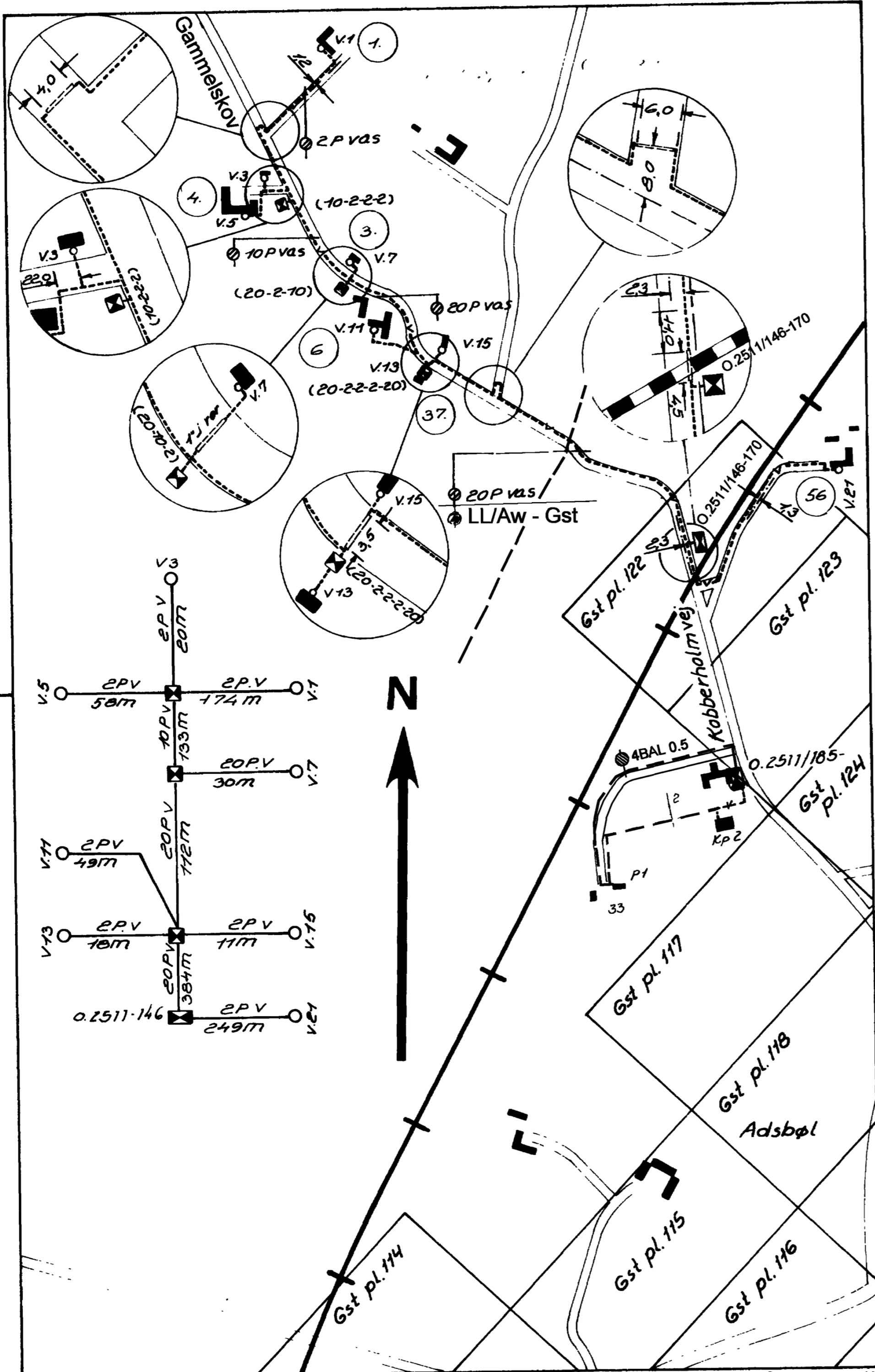
Ler: 2016897

Postnummer : 6300

Se vedlagte følgeseddel

Grästen

RETTET:
26.8.86 Ase
11.2.91 Bm
21.12.94 Fz
25.9.00 SuW
2002.03.05 Sw
2008.07.04 Ve



Post- og telegrafvæsenet. 2. ing. 582-214-1 Mål 1:5000 Dato 17.12.80 Sign. HN



Udtegnet: 26. april 2021

Adresse: Beregnet plan.

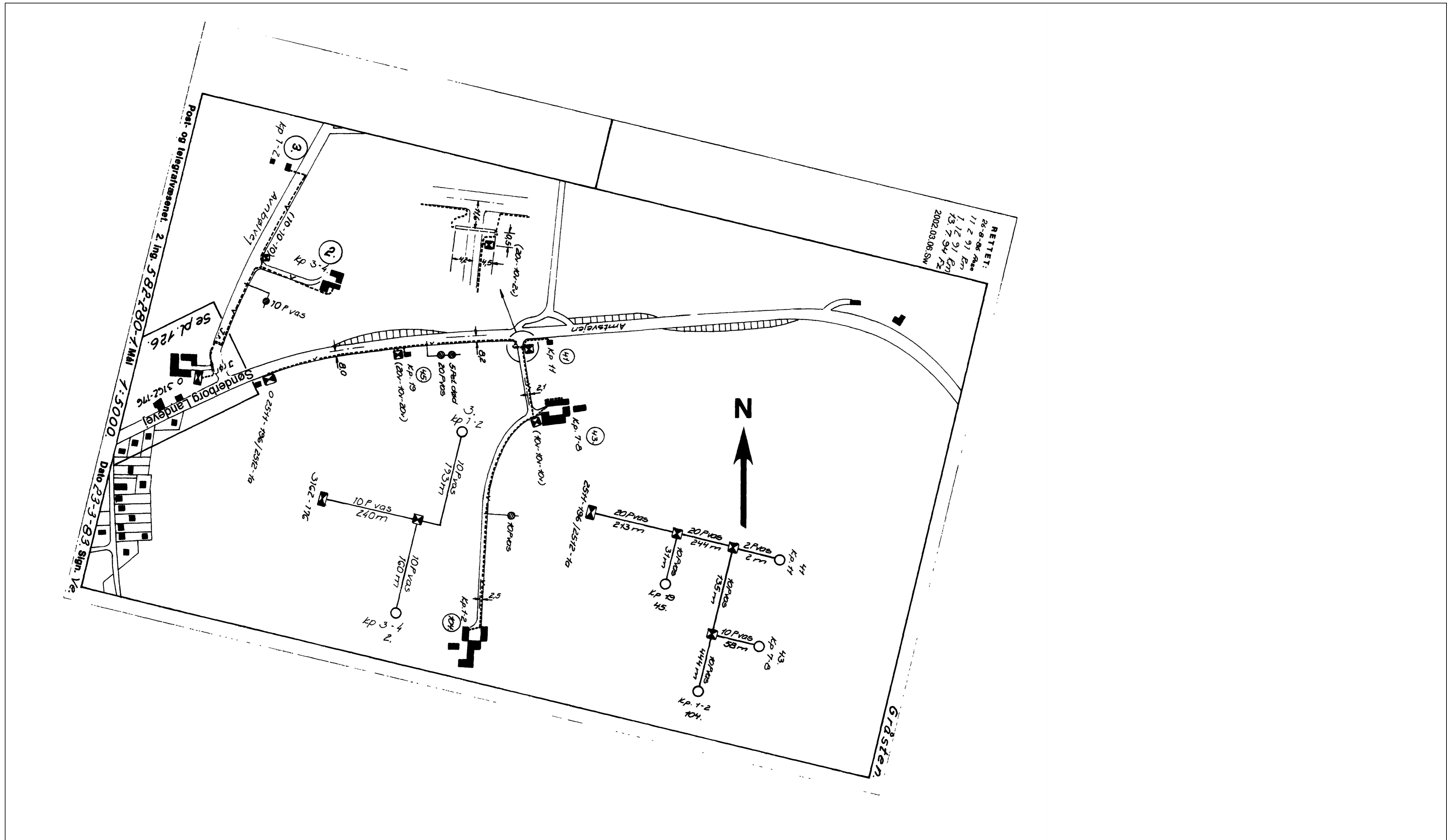
Ler: 2016897

Postnummer : 6300

Gyldig til: 26. oktober 2021

Plannavn: gst214.pdf

Se vedlagte følgeseddel



Udtegnet: 26. april 2021

Gyldig til: 26. oktober 2021

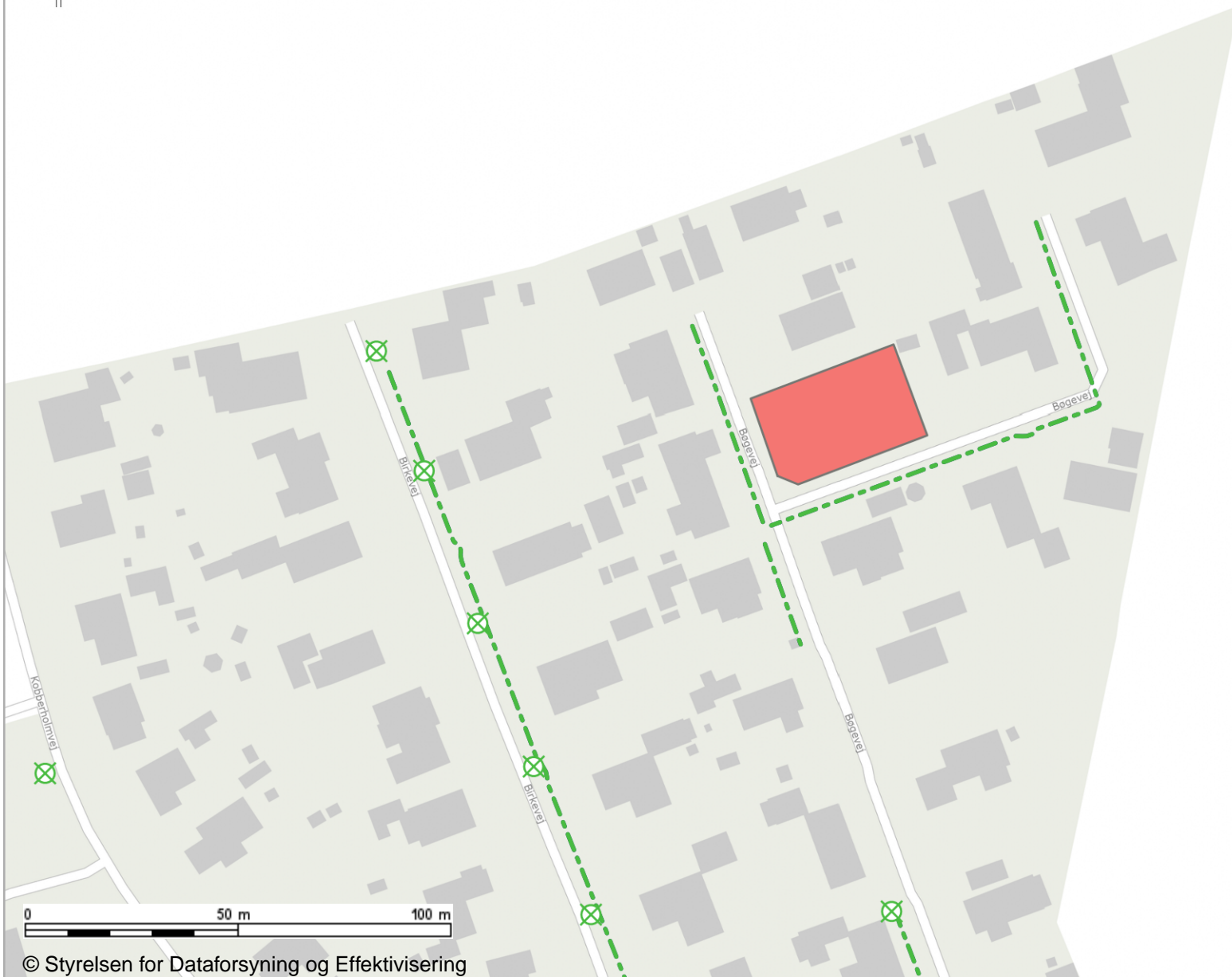
Adresse: Beregnet plan.

Plannavn: gst280.pdf

Ler: 2016897

Postnummer : 6300

Se vedlagte følgeseddel



© Styrelsen for Dataforsyning og Effektivisering


Sønderborg

Bøgevej

Målforshold 1:1409



Dato 26-04-2021

Udskrevet af dksnth






[Signaturforklaring på næste side\(r\)](#)

Signaturforklaring

Gadelys, kabler (EI:Con)

-  Ude af drift eller død
-  I drift

Gadelys, kabler - detaljeret (EI:Con)

-  I drift
-  Disp
-  Død
-  Ude af drift
-  Inaktiv


Gadelys, projekterede kabler (EI:Con)

-  Projekteret kabel








Gadelys, skabe (EI:Con)

-  2 GadelysSkab
-  4 KontaktorSkab
-  11 Tændskab
-  12 Fordelerskab
-  14 Målerskab
-  15 Samlebrønd


Gadelys, projekterede skabe (EI:Con)

-  Projekteret skab





Gadelys, armaturer (EI:Con)

-  1 Armatur på mast
-  2 Armatur på væg
-  4 Armatur på skilt
-  5 Armatur nedgravet
-  6 Opsløjfning til armatur
-  10 Hellefy
-  12 Trafiktavle

Gadelys, projekterede armaturer (EI:Con)

-  Projekteret armatur

Signalanlæg - kæder

-  Alsgade kæden
-  Grundtvigs Alle kæden
-  Ringgade kæden
-  Sdr. Landevej kæden


Signalanlæg (5606) - punkter

-  5 - Lyssignalanlæg

Signalanlæg (5606) - forslag

-  5 - Lyssignalanlæg - forslag

Torontoanlæg (5606)

-  13 - Torontoanlæg

 Viste polygoner



Signaturforklaring

Komponenter		Stationer		Gasledninger	
	Sårkæbe		Kompressor		Sårledning SRI (SVAL (AV)SIS)
	Sår med PE		BWS Station		Sårledning PE SRI (SVAL (AV)SIS)
	Rødder		DR Station		Fordeleledning SRI (SVAL (AV)SIS)
	Veje		HR Station		Fordeleledning SRI (SVAL (AV)SIS)
	P-S		AV)SIS		Sårledning SRI (SVAL (AV)SIS)
	Værdi		Sårledning SRI (SVAL (AV)SIS)		Sårledning SRI (SVAL (AV)SIS)

Bemærkning:
 Ledningsplanen gælder 4 uger fra tegningens udstedelse og må kun bruges til genfinding af ledninger

Ved overgravning:
 • Stands arbejdet og afbyrd alle maskiner
 • Afspær området
 • Alarmer gasselskabets kontrolcenter på tlf: 62 25 90 11

KORTET ER VEJLEDENDE

Evida
 Ledningsinfo
 Mail: ledningsinfo@evida.dk
 Tlf: 70 21 30 46

Middelfart - Mandals Alle 23, 5500 Middelfart
 Stenille - Merløsevej 1B, 4296 Nyrup

Målforhold 1 : 500
 Tegningsnr.: 1

LER forespørgsel nr: 2016897
 Date: 26/04-2021

40 m
 0 20

Advarsel
 Ved gravearbejde inden for afledningslednings rillezone på 2,10 m skal der anmodes om tilladelse til gravearbejde inden for rillezonen.



N1 A/S

Edison Park 1, 6715 Esbjerg, Tlf. 7023 0043

Kabelplan EL

Graveforespørgselsnr: 2016897

Plan: Format:

1 A4

Målforshold: 1 : 500

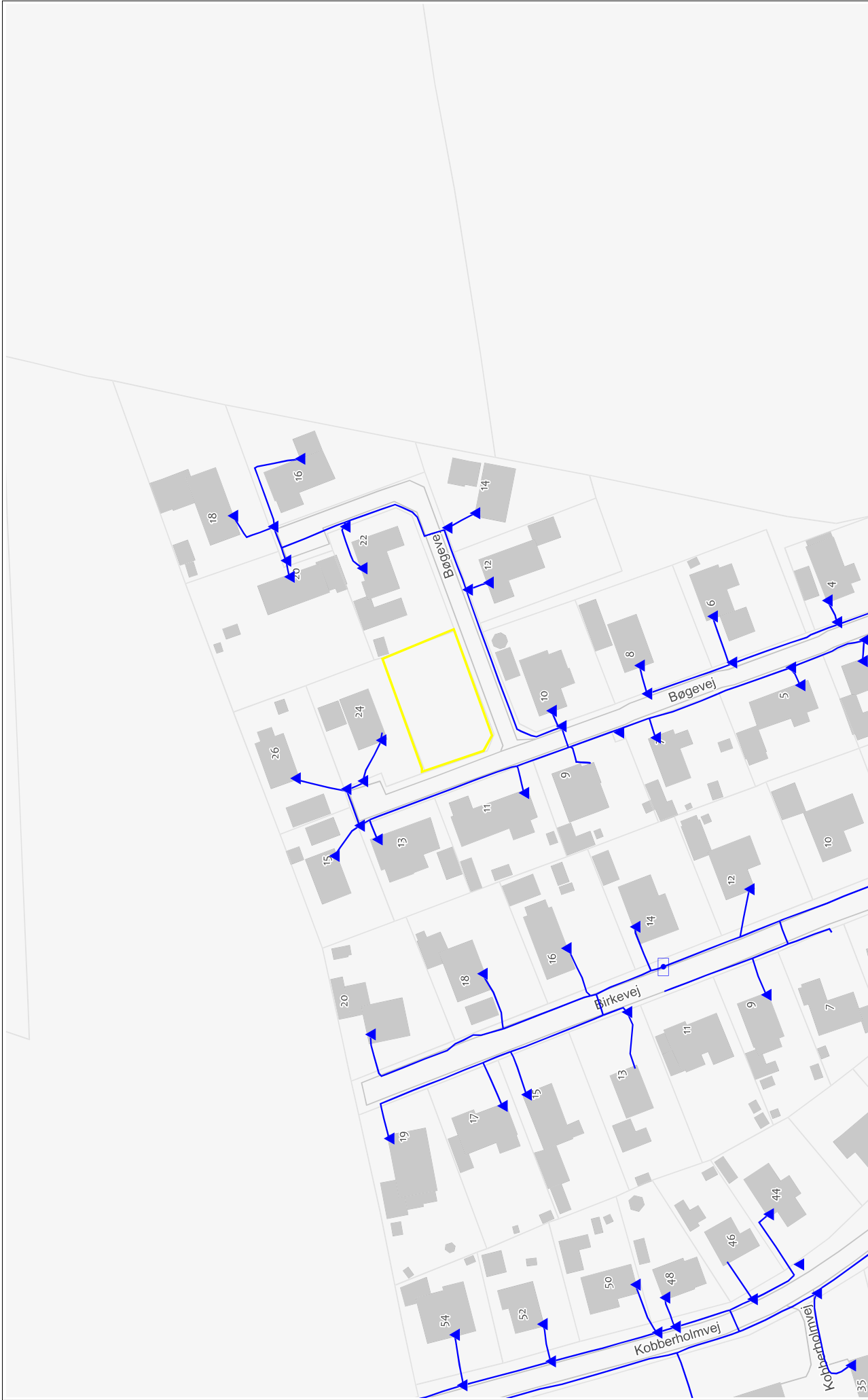
Udskrevet d.: 26/04-2021

Gyldig til d.: 24/05-2021



Bemærk !

- Ledningsplanerne skal forefindes på arbejdspladsen, da det er Deres dokumentation for at der er søgt ledningsoplysninger.
- Stikledninger ejes ikke af N1, og vises derfor kun skematisk for at vise tilslutningssted.
- Skal De krydse eller frigrave N1's kabler eller rør: kontakt evt. N1 på 7023 0043 (tast 3, tast 2) for spørgsmål til ledningsplanerne.
- **Enhver beskadigelse af N1's el-anlæg skal omgående anmeldes til vores driftscenter på 7023 0043 (tast 1).**



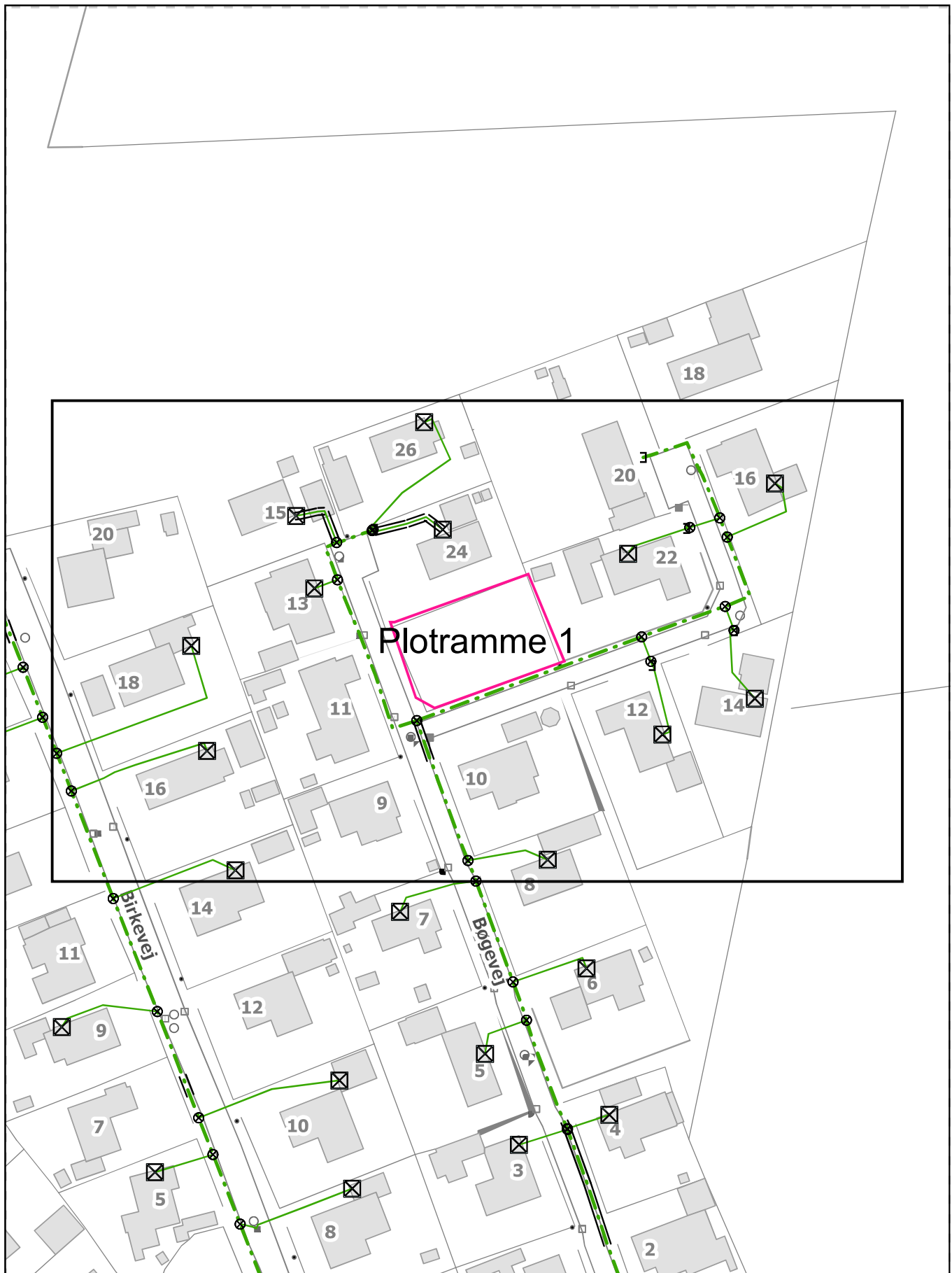
NORLYS

Norlys Tele Service A/S
 Tietgensvej 4, 8600 Silkeborg
 Tlf: +45 8820 8356 · ler@norlys.dk

LER nr:	2016897	Plannr:	1
Udskrevet:	26/04-2021	Gyldig til:	17/05-2021
Målforshold:	1 : 1000		

Bemærk
 Hvis du har beskadiget Norlys tele-anlæg eller har formodning herom, kontakt os omgående på tlf: 8820 8344.
 Nedgravede ledninger er som udgangspunkt i en dybde af 0,35-1,40 meter.
 Yderlig info findes i medsendte følgebrev.

- | | | |
|---|---|--|
| <ul style="list-style-type: none"> — Beskyttelsesrør/underpresning www Styret underboring Stik Skab Brønd Tracé - landmålt Tracé - ikke landmålt | <ul style="list-style-type: none"> ▲ Accesshus ⊕ Borepunkt ⊞ Kabelmuffe ⊞ Kvejl ⊞ Rørmuffe + Rørstop — LER graveområde | <ul style="list-style-type: none"> Nettype ■ Fiber ■ Coax ■ Ukendt |
|---|---|--|

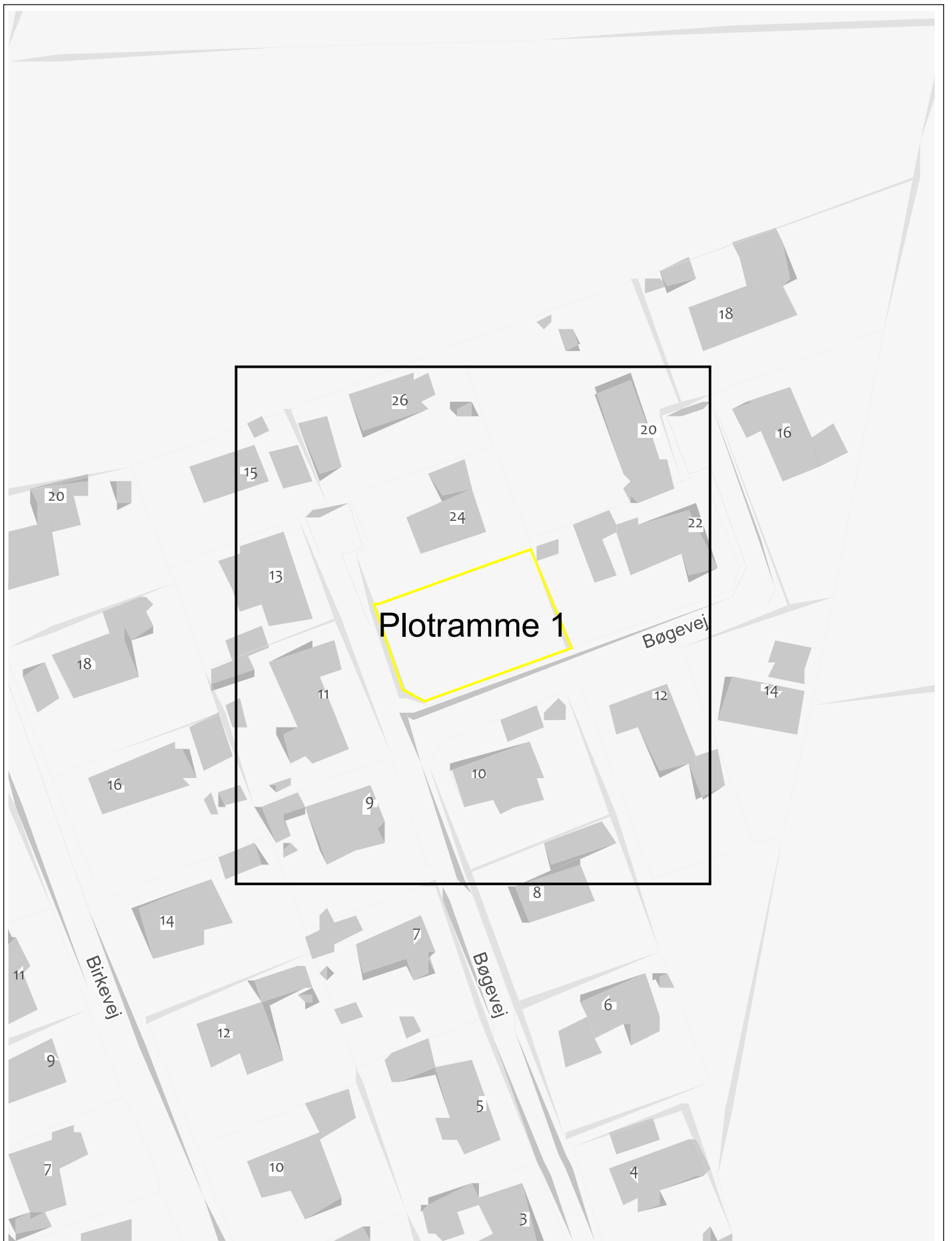


Evida
Ledningsinfo
Mail: ledningsinfosyd@evida.dk
Tlf: 70 21 30 46

Middelfart - Mandals Alle 23, 5500 Middelfart
Stenlille - Merløsevej 1B, 4296 Nyrup

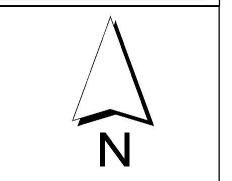
Oversigtskort for LER forespørgsel nr: 2016897

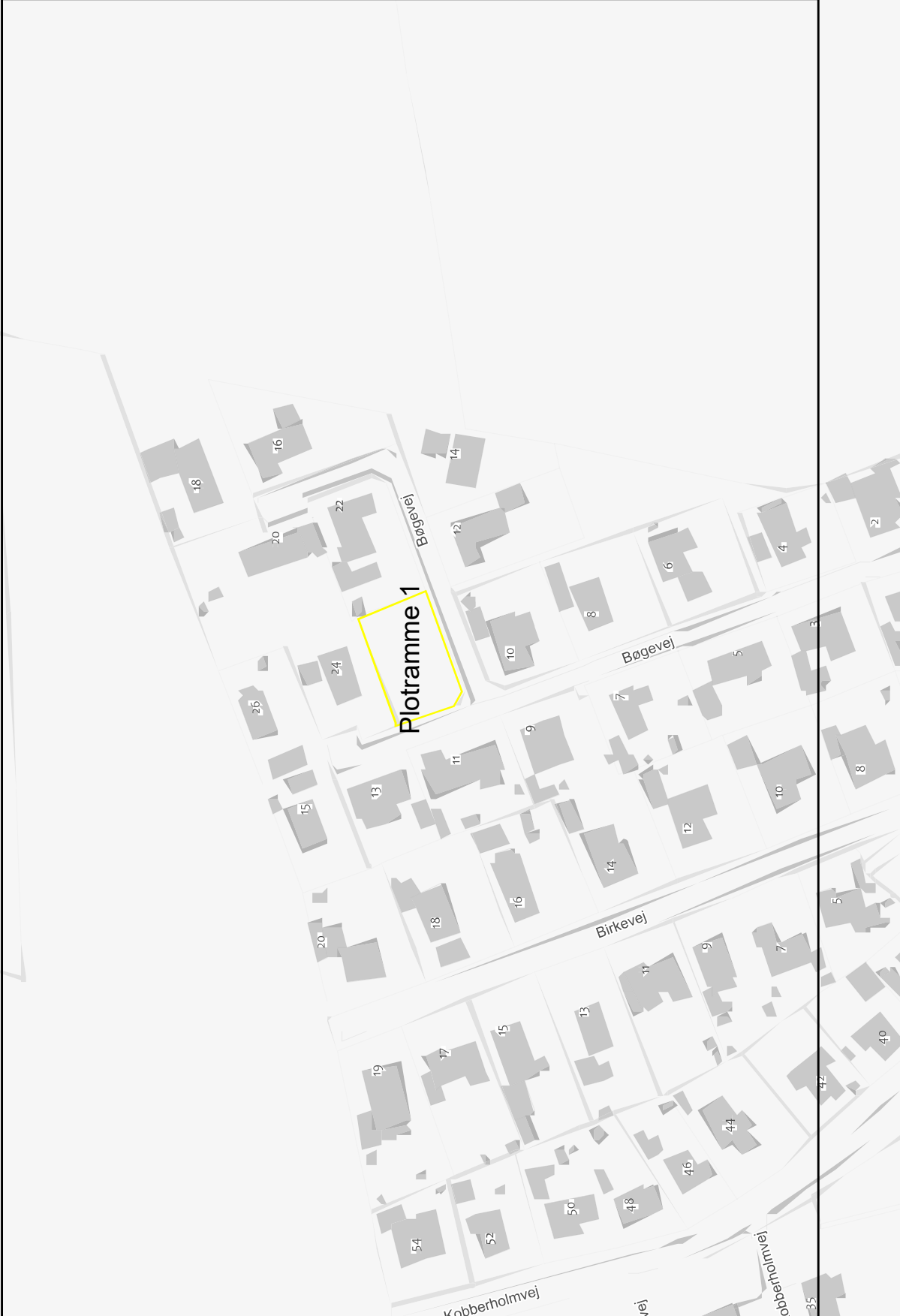
Dato: 26/04-2021



N1 A/S
Edison Park 1, 6715 Esbjerg, Tlf. 7023 0043

OVERSIGTSKORT





Norlys Tele Service A/S
Tietgensvej 4, 8600 Silkeborg, Tlf. +45 8820 8356

NORLYS

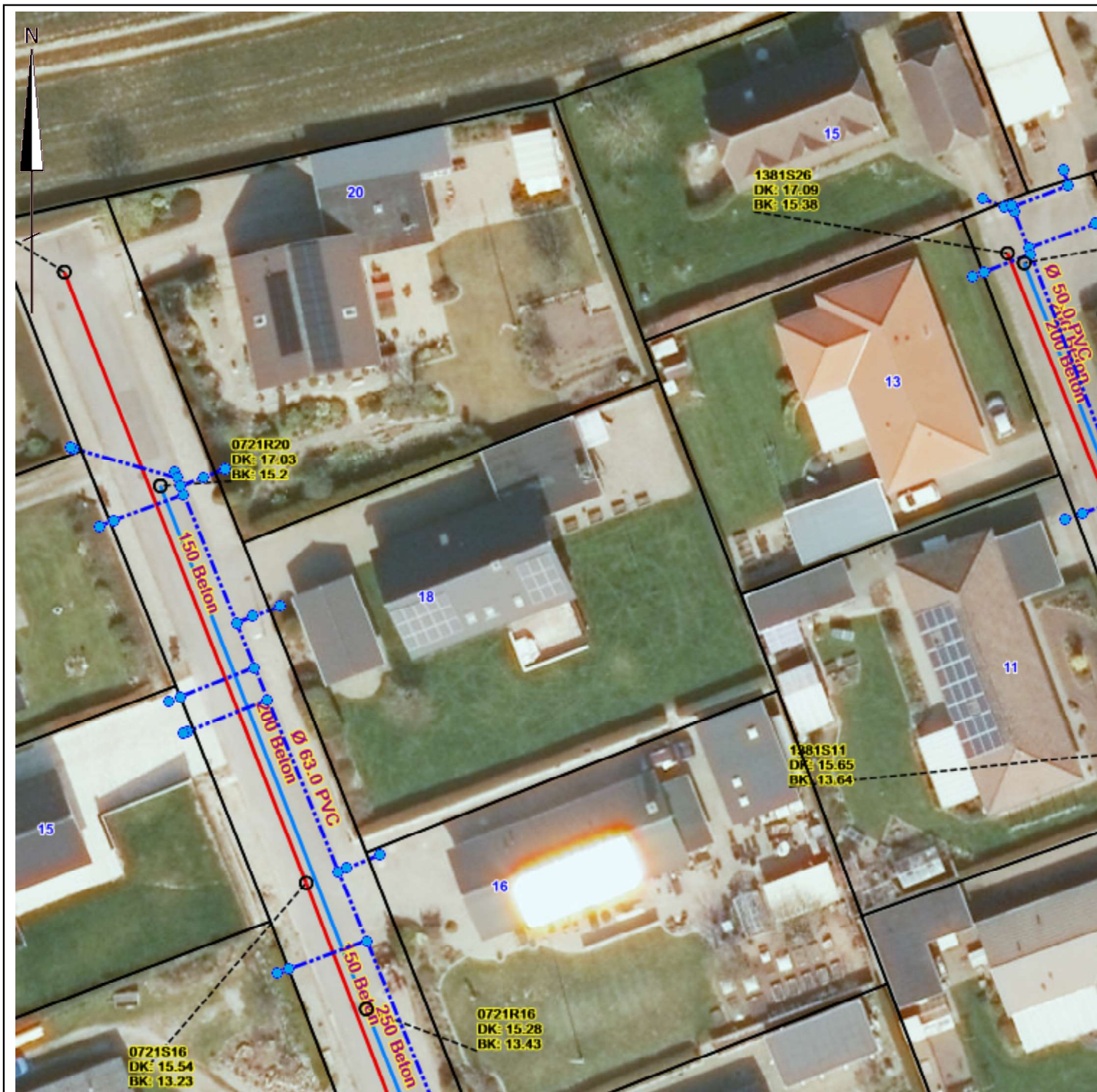
OVERSIGTSKORT



Udtegnnet: 26-04-2021. Gyldig: 17-05-2021

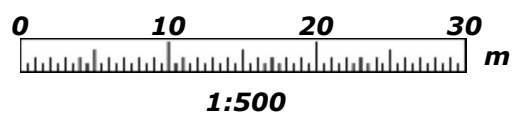
Denne plan indeholder oversigt over graveforespørgslens område samt de plot, der er dannet automatisk i forbindelse med ekspedition af graveforespørgselen.

LER nr.: 2016897




Udtegnet: 26-04-2021. Gyldig: 17-05-2021

Denne plan omfatter delområde af oversigtsplan. Alle viste ledninger er Sønderborg Forsyning ledningsnet. Den viste placering er kun en forventet placering.



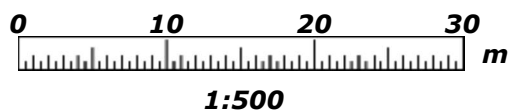
Kortblad nr.: 1

LER nr.: 2016897



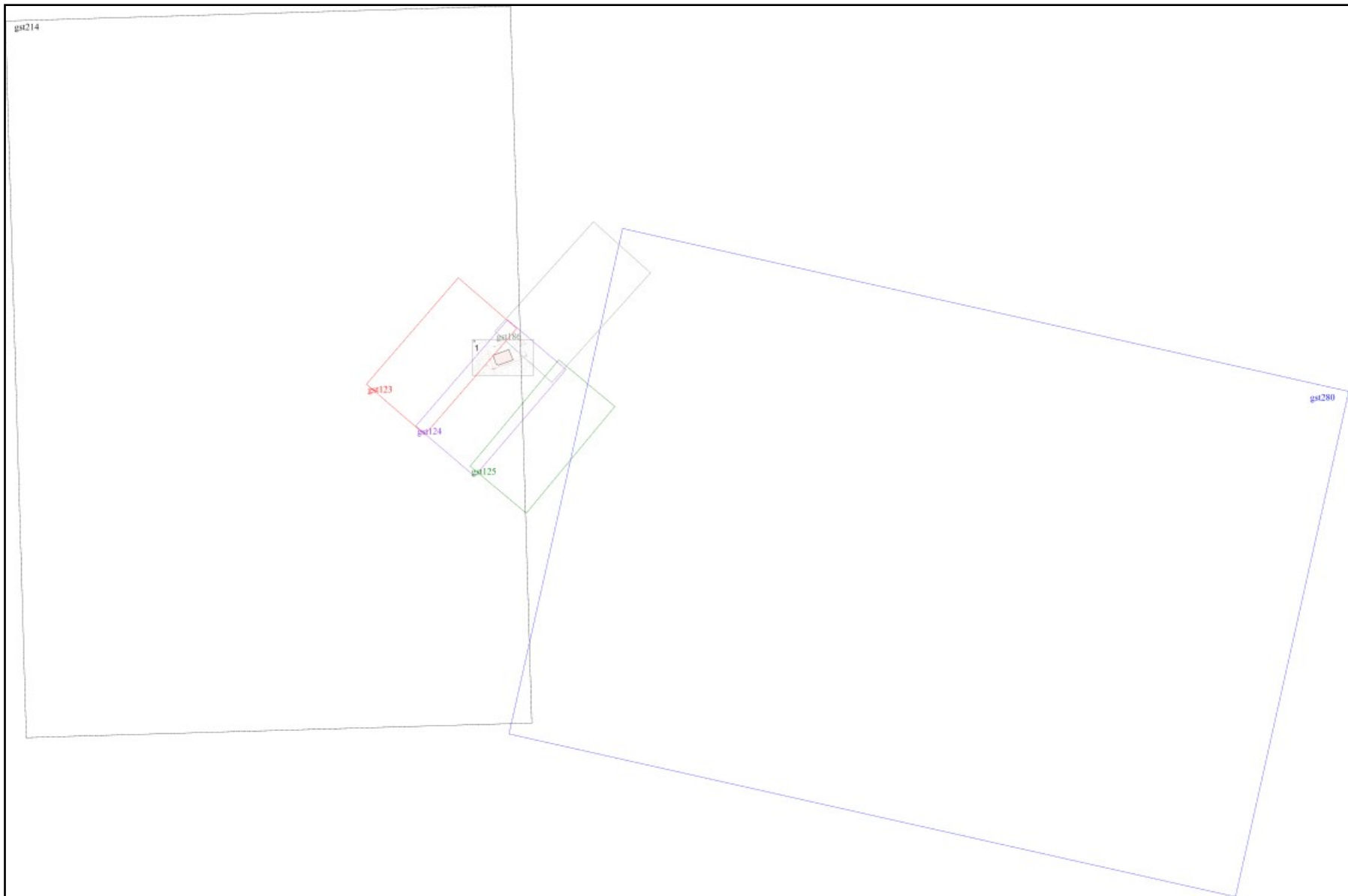
Udtegnat: 26-04-2021. Gyldig: 17-05-2021

Denne plan omfatter delområde af oversigtsplan. Alle viste ledninger er Sønderborg Forsyning ledningsnet. Den viste placering er kun en forventet placering.



Kortblad nr.: 2

LER nr.: 2016897























SIGNATURFORKLARING









■	60 kV station
+	Højsp mast
- - - - -	60kV Luftledning
—	60 kV Kabler
× × × × ×	60 kV kabler døde
· · · · ·	60 kV Kabler inaktive
■	10/15 kV station
- - - - -	10/15 kV Luftledning
—	10/15 kV Kabler
× × × × ×	10/15 kV Kabler døde
· · · · ·	10/15 kV Kabler inaktive
■	0,4 kV Kabelskab
- - - - -	0,4 kV Luftledning
—	0,4 kV Kabler
× × × × ×	04 kV kabler døde
· · · · ·	04 kV Kabler inaktive
—	0,4 kV stikledninger
· · · · ·	Planlagt EL
==	Styret underboring

Kortet må kun anvendes til brug for oplysninger om TDC's kabler og må ikke kopieres og bruges til projektering eller andet af andre end TDC. Overtrædelse medfører erstatningsansvar.

SIGNATURFORKLARING:

<p>Fordeler/splidsning overjordisk:</p> <p> Netpunkt</p> <p>Fordeler/splidsning underjordisk:</p> <p> Kabelbrønd</p> <p> Netpunkt</p> <p> Ekstralængde</p> <p>Fordeler/splidsning i Boks:</p> <p> I boks</p>	<p>Grundkort:</p> <p> Bygning tagudhæng.</p> <p> Bygning mur.</p> <p> Projekteret bygning.</p> <p> Vej, cykelsti, hegn, skel, sti, spor, grøft, sø og kyst.</p> <p> Mast, sten, stander.</p> <p> Dæksel</p> <p> Rist</p> <p> Kabelbrønd vist med omrids</p> <p> Km-sten.</p> <p> Vindmølle</p> <p> Målestation, skab, transformator.</p> <p> Løvtræ.</p> <p> Løvtræ, indmålt.</p> <p> Nåletræ.</p> <p> Nåletræ, indmålt.</p>
--	---

Kabel- og rørtracé:

-  Eksisterende kabeltracé i jord, sø mm.
-  Flere eller brede eksisterende kabeltracéer i jord, sø mm.
-  Eksisterende kabeltracé på mur.
-  Projekteret kabeltracé i jord, sø mm.
-  Projekteret kabeltracé på mur.
-  Eksisterende rør- og blokledningstracé.
-  Flere eller brede eksisterende rør- og blokledningstracéer.
-  Projekteret rør- og blokledningstracé.

N1.7 el K0.2 Nedstiks dybde målt til overkant af kabel eller rør

Grundkortet er gråt.

BEMÆRKNINGER:

Projekteret tracé, rør- og blokledninger kan være etableret.

ADVARSLER:


Måleangivelser er vejledende og er generelt taget til glat mur. Ved angivelse af nedstiks dybder er der målt til overkant af kabel eller rør. Vil være angivet med eks. N1.7
Sikkerhedsafstanden er 0,5 m på hver side af tracéet.
Ved fordelere /splidsninger under jorden, skal en større sikkerhedsafstand påregnes.
Udvis altid ekstraordinær forsigtighed ved anvendelse af gravemaskine eller styret underboring.

Vejledning til oversigtskort.

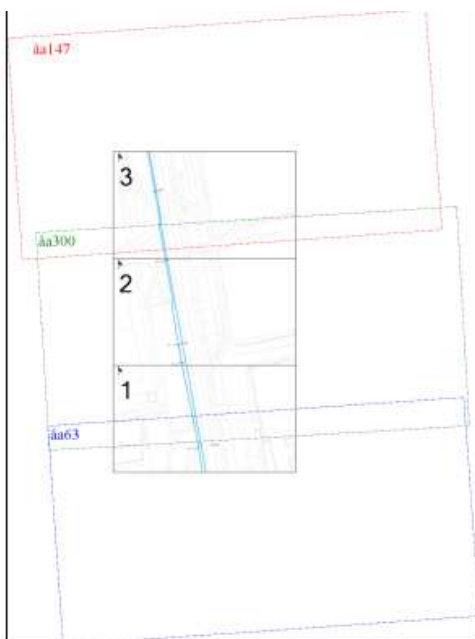
Oversigtskortet er en hjælp til dig, så du kan samle de tilsendte planer, og se hvilke planer, der er relevante for dig at udskrive og benytte.

TDC har 2 systemer til registrering af kabeltraceer. Inca er det nyeste system hvor registrering er digital. Raster er det gamle med indscannede kort.

Det område du har bestilt planer over vil være vist ved Inca tegningerne markeret med numrene 1, 2, 3 osv.



Hvis der udover er rasterkort i det søgte område, vil de være markeret med en farve og et kortnummer på oversigtskortet eks. åa300. Den del af rasterkortet, som ikke er inden for det bestilte planområde, vil være gråt.



Filen vil være navngivet efter Inca kortet "beregnet plan nr.1 eller den søgte adresse", og den del af rasterkortet der vedrører Inca plan nr.

Den del af rasterkortet åa300 der dækker Inca plan nr. 1 vil hedde: åa300 plan nr. 1.













Den del af rasterkortet åa300 der dækker Inca plan nr. 2 vil hedde: åa300 plan nr. 2

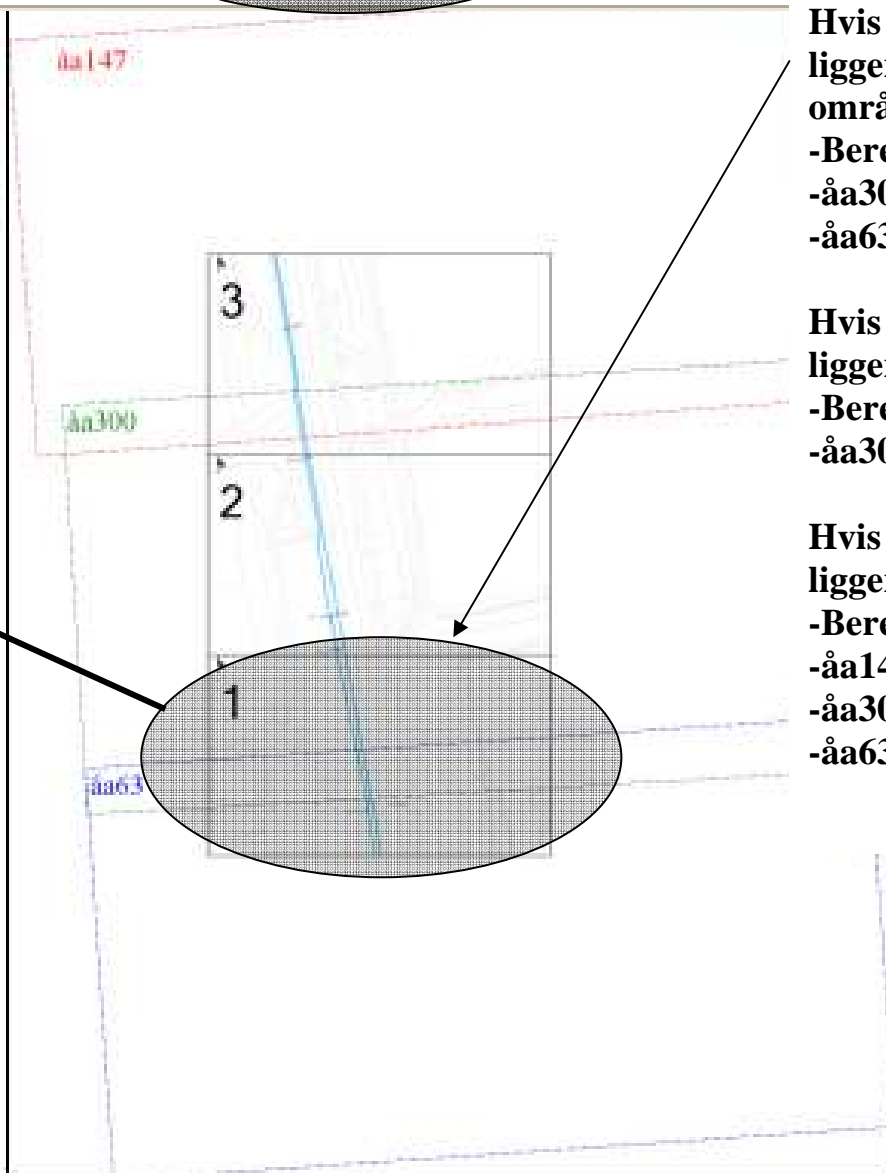
Rasterkortene vil være scaleret op, så de passer i målforhold til de udleverede Inca Planer.

-
-  [00_Vejledning_oversigtskort.pdf](#)
 -  [01_Følgeseddel.pdf](#)
 -  [02_Oversigtskort_for_delordre_1.pdf](#)
 -  [03_INCA_Signaturforklaring.pdf](#)
 -  [Beregnet plan. Plan nr. 1.pdf](#)
 -  [Beregnet plan. Plan nr. 2.pdf](#)
 -  [Beregnet plan. Plan nr. 3.pdf](#)
 -  [åa147 Plan nr. 3.pdf](#)
 -  [åa300 Plan nr. 1.pdf](#)
 -  [åa300 Plan nr. 2.pdf](#)
 -  [åa300 Plan nr. 3.pdf](#)
 -  [åa63 Plan nr. 1.pdf](#)
-

YouSee har sit eget oversigtskort, men følger nummereringen for Incakortene. 1, 2, 3, osv.

Oversigtskortene vil oftest kunne printes i A3.

-  [00_Vejledning_oversigtskort.pdf](#)
-  [01_Følgeseddel.pdf](#)
-  [02_Oversigtskort_for_delordre_1.pdf](#)
-  [03_INCA_Signaturforklaring.pdf](#)
-  [Beregnet plan. Plan nr. 1.pdf](#)
-  [Beregnet plan. Plan nr. 2.pdf](#)
-  [Beregnet plan. Plan nr. 3.pdf](#)
-  [åa147 Plan nr. 3.pdf](#)
-  [åa300 Plan nr. 1.pdf](#)
-  [åa300 Plan nr. 2.pdf](#)
-  [åa300 Plan nr. 3.pdf](#)
-  [åa63 Plan nr. 1.pdf](#)



Hvis du gerne vil se de kort der ligger i område 1 (det tonede område), skal du åbne:

- Beregnet Plan. Plan nr. 1.pdf
- åa300 Plan nr. 1.pdf
- åa63 Plan nr. 1.pdf

Hvis du gerne vil se de kort der ligger i område 2, skal du åbne:

- Beregnet Plan. Plan nr. 2.pdf
- åa300 Plan nr. 2.pdf

Hvis du gerne vil se de kort der ligger i område 3, skal du åbne:

- Beregnet Plan. Plan nr. 3.pdf
- åa147 Plan nr. 3.pdf og
- åa300 Plan nr. 3.pdf
- åa63 Plan nr. 3.pdf