






Kort over området

Målforhold 1:20000
Dato 20-02-2024
Udskrevet af dkadse

Signaturforklaring

-  Viste punkter
-  Søgegeometri
-  Bufferzone