

Naturstyrelsen Sønderjylland
Felstedvej 14
6300 Gråsten

Tilladelse til regulering af private dræn i Oksbøl Skov på Als

Sønderborg Kommune, Vand og Natur, giver hermed tilladelse til regulering af private dræn beliggende i den nye Oksbøl Skov på Als, i delområde 4, se bilag 1.

Tilladelse til regulering af vandløb

Tilladelsen til regulering af de private dræn meddeles efter vandløbsloven¹ på følgende vilkår:

- at projektet gennemføres som beskrevet i ansøgningsmaterialet,
- at op- og nedstrømsliggende bredejere ikke stilles afvandingsmæssig ringere efter reguleringen, set i forhold til den nuværende afvandingsituation,
- at dræn fra naboarealer som er koblet på den private rørlagte del af "Landgrøften" som omlægges, tilkobles de nye lukkede rør,
- udvaskning af sand og jord skal begrænses mest muligt i forbindelse med etableringen,
- eventuelle fund af arkæologisk materiale skal straks anmeldes til Museum Sønderjylland og arbejdet standses. Jf. museumslovens § 27 stk. 2.
- opdages der forurening i jorden, skal Sønderborg Kommune underrettes i henhold til § 70 i jordforureningsloven,
- at ansøger selv indhenter ledningsoplysninger inden gravearbejdet,
- ansøger er ansvarlig for tilsyn med projektet
- Sønderborg Kommune skal orienteres, når arbejdet er udført,
- at godkendelsen bortfalder, hvis den ikke er udnyttet inden 3 år fra datoen for godkendelsen.

Baggrund

Naturstyrelsen har i forbindelse med skovrejsningen i Oksbøl Skov som mål at genskabe den naturlige hydrologi på projektarealet. Målet med genskabelse af

Vand & Natur

Sønderborg Kommune
Rådhusstorvet 10
6400 Sønderborg
T 88 72 64 00

vand-natur@sonderborg.dk
www.sonderborgkommune.dk

18-11-2019
18/3706
KS: VRKN

¹ Afgørelsen er meddelt i henhold til § 17 i Bekendtgørelse nr. 127 af 26. januar 2017 om lov om vandløb (Vandløbsloven) og § 3 i Bekendtgørelse nr. 834 af 27. juni 2016 om vandløbsregulering og restaurering m.v.



den naturlige hydrologi er, at øge biodiversiteten i projektområdet. Detailkort fremgår af bilag 2.

Der er tale om knusning af dræn på egen matrikel. Der løber et hoveddræn inde på arealet, som umiddelbart kun aftager vand fra projektområdet.

Ved at knuse drænet ca. 7 steder på arealet forventes det, at der vil opstå 4 nye vådområder i naturlige lavninger. Et af disse 4 nye vådområder er i en lavning som oprenses, så der opstår permanent vandspejl. Dette vådområde bliver en del af et nyt græsningsområde, og vil også fungere som drikkevandsforsyning for kreaturer på arealet.

Ved drænudløb fra projektområdet etableres fanggrøfter til overfladevandet og sandfang. Dette vil tilbageholde evt. sediment fra overfladevandet, således at nedstrømsliggende dræn ikke risikerer at blive pålagt ekstra vedligeholdelsesbyrde.

Det vurderes at knusning af drænene i projektområdet, med de tilhørende foranstaltninger ikke vil påvirke op- og nedstrømsliggende afvandingsinteressenter.

Forudgående høringsperiode

Projektet har været i høring i perioden **27. september 2019 til og med 25. oktober 2019.**

I forbindelse med høringen er der indkommet høringssvar fra Museum Sønderjylland. Naturstyrelsen har fået tilsendt høringssvaret, og det er vurderet at høringssvaret ikke har indvirkning på den endelige afgørelse og tilladelse til regulering af vandløb efter vandløbsloven.

Der er ligeledes indkommet høringssvar fra en omkringliggende lodsejer. Vandløbsmyndigheden har afgivet svar til høringssvaret, og har ikke fået yderligere kommentarer fra lodsejer.

Vurdering af projektets miljømæssige og afvandingsmæssige betydning

Målsat vandløb

Den ansøgte regulering påvirker ikke målsatte vandløb, hverken direkte eller indirekte.

De dræn som ønskes reguleret leder dog videre til Mjels Sø og Als Fjord. Mjels Sø har miljømål om moderat økologisk tilstand, hvilket allerede er opfyldt. Als Fjord har miljømål om god økologisk tilstand, men har på nuværende tidspunkt status af moderat økologisk tilstand.

Det ansøgte projekt forventes ikke at påvirke de målsatte recipienter negativ, men kan påvirke disse svagt positiv, da drænvand fra arealer opstrøms projektområdet



ledes på overfladen, og hvilket kan tilbageholde næringsstoffer i bl.a. vegetativ vækst.

Beskyttet natur

Der findes ikke inden for projektområdet beskyttede vandløb i henhold til Naturbeskyttelseslovens § 3. Nedstrøms projektområdet er den åbne del af Landgrøften beskyttet efter Naturbeskyttelseslovens § 3. Det vurderes at projektet ikke vil medføre tilstandsændring af den nedstrømsliggende § 3 beskyttede del af Landgrøften.

Projektområdet indeholder to søer som er beskyttet i henhold til Naturbeskyttelseslovens § 3. I forbindelse med projektet er der en sandsynlighed for, at søerne får et større vandspejl. Der oprenses ikke i søerne, og det vurderes ikke at projektet virker tilstandsændrende på disse.

Projektområdet afvander til Bundsø og videre til Mjels Sø, som begge er beskyttet af Naturbeskyttelseslovens § 3 (søer). Det vurderes at projektet ikke vil medføre en tilstandsændring af disse beskyttede områder.

Da projektet ikke medfører tilstandsændringer af § 3-natur kræver det ikke dispensation fra Naturbeskyttelsesloven.

Internationale naturbeskyttelsesområder (Natura 2000 områder)

Projektområdet ligger ikke i umiddelbart tilknytning til internationale naturbeskyttelsesområder (Natura 2000 områder) dvs. habitatområder, fuglebeskyttelsesområder eller Ramsarområder.

Nærmeste Natura 2000 område er habitatområde Flensborg Fjord, Bredgrund og farvandet omkring Als, der ligger ca. 4,5 km. fra projektområdet.

Det vurderes, at projektet ikke vil have en negativ effekt på Natura 2000 områderne grundet projektets omfang og afstand til Natura 2000.

Bilag IV arter

En række dyr og planter, der er omfattet af habitatdirektivets bilag IV kan have levested, fødesøgningsområde, ynglested eller sporadisk levested i projektområdet. På baggrund af faglig rapport 322 fra Danmarks Miljøundersøgelser samt kommunens øvrige kendskab, vurderes der umiddelbart at der er tale om følgende arter: Vandflagermus, brunflagermus, dværgflagermus, sydflagermus, troldflagermus, pipistrellflagermus og løvfrø. Det forventes at forholdene for de registrerede bilag IV arter vil forbedres, som følge af den mere naturlige hydrologi i projektområdet.

Ifølge habitatdirektivets artikel 12 stk. d, må yngle- og rasteområder ikke beskadiges eller ødelægges.

I forbindelse med projektet ændres der ikke på flagermusenes levesteder i træer og udhuse.



Samlet vurderes det, at projektet ikke vil medføre en negativ påvirkning af levesteder og bestande af bilag IV arter. Det vurderes at mere naturlig hydrologi vil betyde forbedring i forhold til padders ynglemulighed og padders og flagermus fødemuligheder.

Danske rødlistearter

Rødlisten er en liste over plante- og dyrearter, som er forsvundet i nyere tid, i fare for at forsvinde, eller sjældne.

Der er registreret kongebugner i nærområdet, som er kategoriseret som ikke truet. Arten vil ikke blive påvirket af projektet.

Afvandingsmæssige forhold

I reguleringsprojektet er der tale om knusning af drænen på egen matrikel. Der løber et hoveddræn på arealet, og på baggrund af den tilgængelige viden starter drænet i projektområdet, således at der ikke er opstrømsliggende interessenter. Drænet knuses og åbnes nedstrøm på ca. 10 meter, så vandet kan komme i terræn.

Før drænudløb fra projektområdet etableres fanggrøfter til overfladevandet og sandfang. Dette vil tilbageholde evt. sediment fra overfladevandet, således at den private del af det nedstrømsliggende vandløb "Landgrøften" ikke risikerer at blive pålagt ekstra vedligeholdelsesbyrde.

Den afledte vandmængde fra projektområdet til nedstrømsliggende arealer vil ikke blive større end i dag, men kan blive en smule mindre, som følge af fordampning fra overfladen i projektområdet.

I forbindelse med etablering af en våd eng i projektområdet vil ca. 100 meter af det private rørlagte vandløb "Landgrøften" blive omlagt med lukkede rør.

Omlægningen finder sted i samme trace, og rørene ligger i samme dybde og med samme diameter. For at sikre at der ikke ændres på de afvandingsmæssige forhold stilles der vilkår om, at drænen fra naboarealer som er koblet på den private rørlagte del af "Landgrøften" som omlægges, tilkøbes de nye lukkede rør,

Det vurderes, at knusning af drænene i projektområdet, med de tilhørende foranstaltninger ikke vil påvirke op- og nedstrømsliggende afvandingsinteressenter.

Økonomi og ejendoms-mæssige forhold

Hele projektet er beliggende på ansøgers ejendom.

Alle udgifter til projektet afholdes af ansøger.

Der er ikke andre lodsejere, der er involveret eller har "gavn, nytte eller ønske" i vandløbslovens forstand.



Forhold til øvrig lovgivning

Der er i forbindelse med reguleringsprojektet foretaget VVM-screening på dette. Konklusionen på screeningen er, at projektet ikke er VVM-pligtigt.

Klagevejledning

Tilladelsen kan i henhold til vandløbsloven påklages til Miljø- og Fødevarerklagenævnet af:

- den, afgørelsen er rettet til,
- enhver, der må antages at have en individuel, væsentlig interesse i sagens udfald og
- en berørt nationalparkfond oprettet efter lov om nationalparker.

Klagefristen er 4 uger fra afgørelsen er meddelt dvs. **senest den 16. december 2019.**

Hvis du ønsker at klage over denne afgørelse, kan du klage til Miljø- og Fødevarerklagenævnet inden klagefristens udløb.

Du klager via klageportalen, som du finder via www.naevneneshus.dk. Du logger på klageportalen med Nem-ID. En klage er indgivet, når den er tilgængelig for Sønderborg Kommune via klageportalen. Når du klager, skal du betale et gebyr på 900 kr. for borgere og 1.800 kr. for virksomheder, organisationer og offentlige myndigheder.

I klageportalen sendes din klage automatisk først til Sønderborg Kommune. Hvis Sønderborg Kommune fastholder afgørelsen, sender kommunen din klage videre til behandling i nævnet via klageportalen. Du får besked om videresendelsen.

Miljø- og Fødevarerklagenævnet afviser din klage, hvis du sender den uden om klageportalen, medmindre du er blevet fritaget for brug af klageportalen. Hvis du ønsker at blive fritaget for at bruge klageportalen, skal du sende en begrundet anmodning til Sønderborg Kommune. Kommunen videresender din anmodning til nævnet, som herefter beslutter om, du kan fritages. Betingelserne for at blive fritaget kan ses her: <https://naevneneshus.dk/start-din-klage/miljoe-og-foedevareklagenaevnet/til-foersteinstanser/fritagelse-fra-klageportal/>.

Hvis der er spørgsmål til denne afgørelse, er I velkomne til at kontakte mig.

Venlig hilsen

Ronnie S. Olsen
88 72 59 33
rool@sonderborg.dk



Bilag:

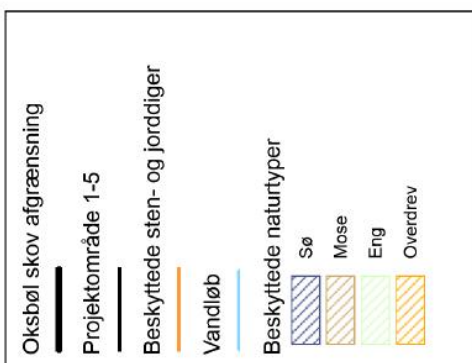
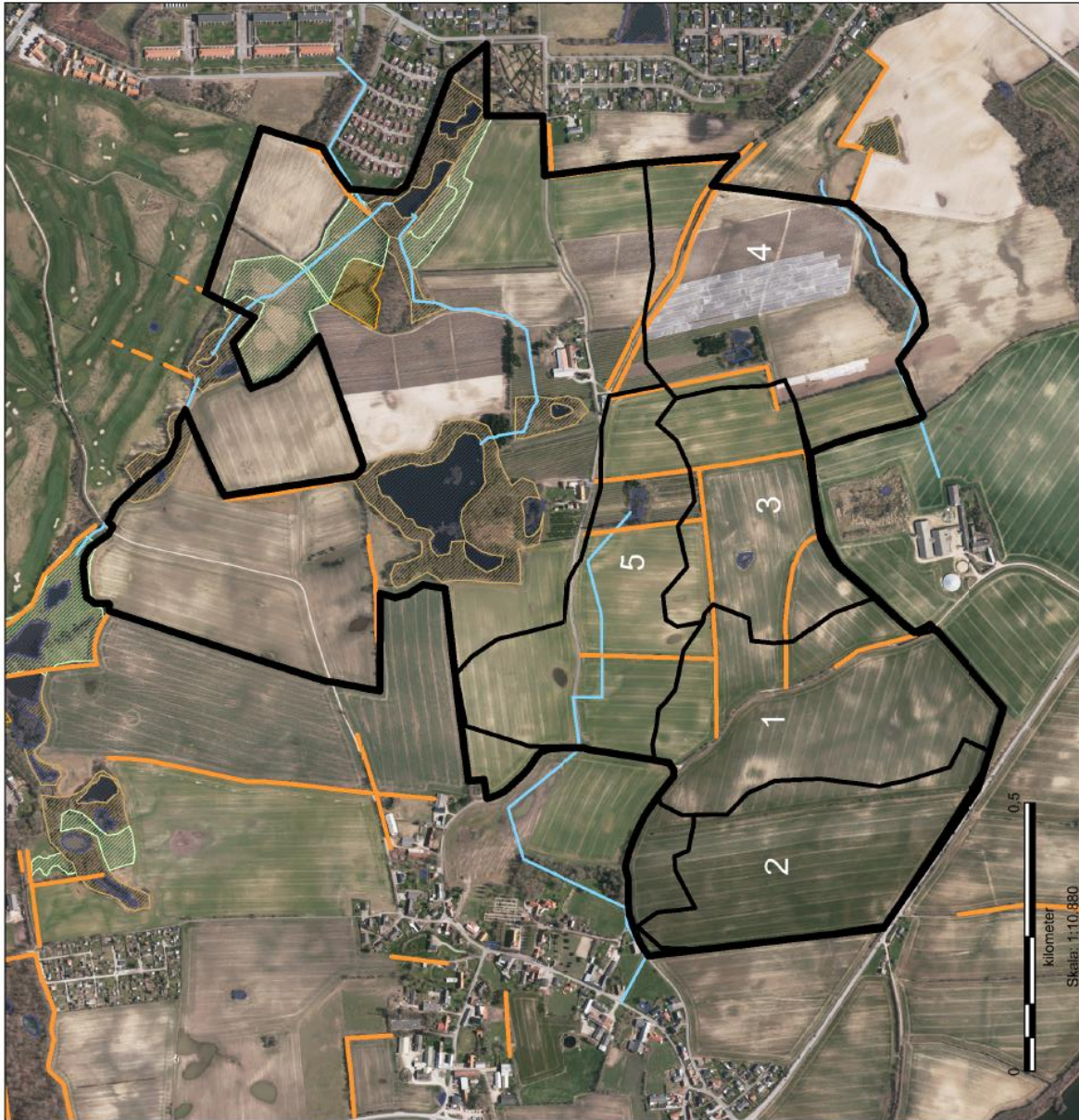
Oversigtskort
Detailkort

Afgørelsen sendt til:

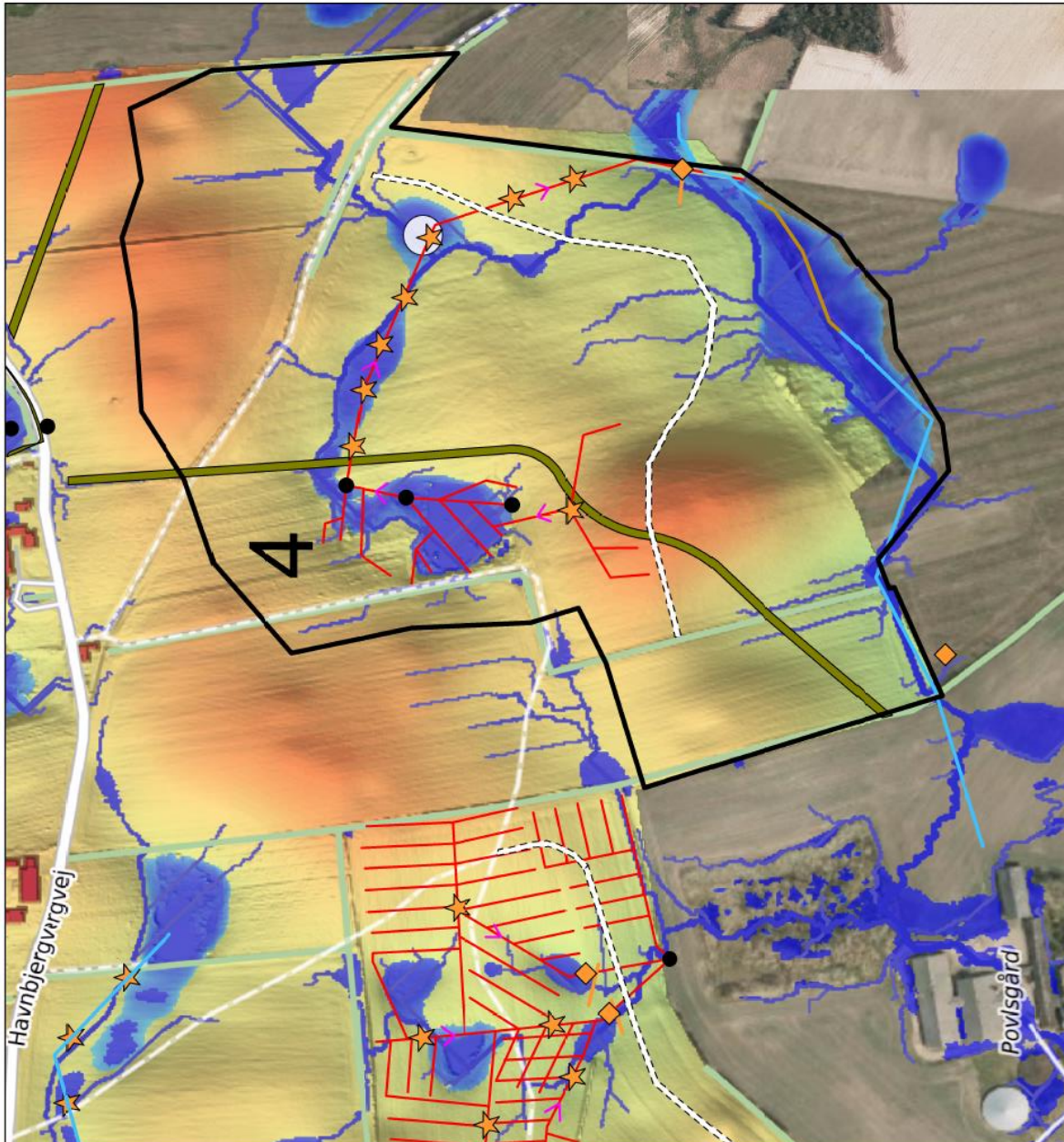
Naturstyrelsen Sønderjylland
Jens Peter Christiansen, Stevningnorvej 19, 6430 Nordborg
Lars Leander, Sebbelundvej 22, 6430 Nordborg

Danmarks Naturfredningsforening, dnsoenderborg-sager@dn.dk
Danmarks Sportsfiskerforbund, post@sportsfiskerforbundet.dk –
lbt@sportsfiskerforbundet.dk – mri@fleggaard.dk
Friluftsrådet: fr@friluftsradet.dk
Friluftsrådet, lokal: soenderjylland@friluftsradet.dk
Dansk Ornitologisk Forening: natur@dof.dk - soenderborg@dof.dk
Vandplejen A.N.A., Rudi Haupt, mr.haupt@outlook.dk

Oversigtskort



Detailkort



Projektområde 4	Drænrør	Dræen-retning	Rørknusning	Nyt tiltag	Dræenbrønd Eksisterende	Dræen-indløb	Nyt tiltag	Grøft	Nyt tiltag	Landgrøften vandløb	Rørlagt vandløb	Nyt tiltag	Jordkabler EL 6m	Vandhul til oprensning	Sti