

540-17022209292156

Ansøgning om kystbeskyttelse

Oprettet	18-11-2023 14:34:40
Afsluttet	18-12-2023 11:37:52
KLE	
Sags id	5e674bfd-731d-42b5-9cb1-ccae3294e8c4
Navn	Gert Oddi Schneider
CPR	

Ansøgning om kystbeskyttelse

A. Ansøger

Oplysninger om ansøger

Inkluderende tilladelse

En tilladelse til kystbeskyttelse er en såkaldt inkluderende tilladelse. Det betyder, at når du får en tilladelse til kystbeskyttelse, får du også tilladelse efter andre lovgivninger, f.eks. skovloven. Derfor indeholder ansøgningskemaet spørgsmål om andre ting end selve kystbeskyttelsen.

Ansøger er den, der ønsker at etablere kystbeskyttelsen. Ansøger er ikke nødvendigvis ejer af ejendommen, hvor kystbeskyttelsen placeres. Er der tale om flere ansøgere, kan oplysninger om disse fremgå af samtykkeerklæringer, som vedlægges ansøgningen.

Hent vejledning til ansøgningskemaet.

Fornavn	Gert Oddi
Mellemsnavn	
Efternavn	Schneider
Postadresse	Gottorpvej 15 Dybbøl 6400 Sønderborg
Telefonnummer	42954464
E-mail	info@bactocon.com
Er ansøger ejer af ejendommen, hvor kystbeskyttelsen placeres?	Nej. Oplysninger om ejer fremgår af samtykkeerklæring vedlagt ansøgningen
Evt. samtykkeerklæring	BILAG 0 Fuldmagt Gert Schneider.pdf (61 KB)

B. Eventuel repræsentant for ansøger

Oplysninger om eventuel repræsentant for ansøger

Punktet udfyldes, hvis ansøger ønsker at lade sig repræsentere af en nabo, rådgiver, entreprenør eller lignende. Denne vil være kontaktperson til Sønderborg Kommune under sagens forløb. Husk samtykkeerklæring fra ansøger.

Navn	Gert Schneider
Postadresse	Gottorpvej 15 Dybbøl 6400 Sønderborg
Telefonnummer	42954464
E-mail	info@bactocon.com

C. Projektets placering

Projektets placering

Hvis projektet strækker sig over flere matrikler, skal disse nævnes under punkt O 'Andre oplysninger'.

Hvis ejendommen, hvor projektet ønskes etableret, ikke udelukkende ejes af ejeren som

oplyst under punkt A, skal der vedlægges samtykkeerklæringer fra samtlige andre ejere.

Adresse	Ved Fyret 13, Dalsgård, Rinkenæs ,
Postnummer	6300
By	Graasten
Kommune	Sønderborg
Matrikelnummer og ejerlav	89, Rinkenæs Ejerlav, Rinkenæs
Beskriv anlægget (type, dimensioner, mængder og udformning)	Anlægget der ansøges om er kystsikring af ejendommen matr.89, Rinkenæs, efter storm og højvande i oktober 2023 Ved stormfloden skete der en markant tilbagetrækning af den eksisterende skråning, der grænser op til den eksisterende beboelse, tilstødende have og udenomsarealer Der ansøges om etablering af en hård kystbeskyttelse, udført i sten i størrelse 400-500 mm, med et underliggende filterlag bestående af 150- 200 mm sten i fraktion 50-100 mm, og underliggende afdækning med filterdug mod eksisterende jord Der vil være behov for at efterfylde skråningen idet denne er delvist bortskyllet ved hændelsen, og nogle steder står lodret Sikringen føres til minimum kote 0.00 med en top i 3,00-3,30 meter samt anlæg 2,0 Udstrækning i længden er cirka 75 meter

D. Projektets indvirkning på miljøet

Projektets indvirkning på miljøet

Beskriv indvirkningens størrelsesorden og rumlige udstrækning	Der vurderes ingen indvirkning på miljøet samt at kysten tidligere har været beskyttet af sten i samme fraktion ,se bilag 3 som viser foto af sikringen nord og syd for matriklen samt luftfoto af ukendt dato Flensborg Fjord er NATURA 2000 område, og starter ved vandkanten Alle arbejder vil foregå fra landsiden uden at berøre NATURA 2000 området Etableringen forventes udført udenfor yngletiden af marsvin
Beskriv indvirkningens art	Der er ingen indvirkning
Beskriv indvirkningens grænseoverskridende karakter	Der er ingen grænseoverskridende indvirkninger
Beskriv indvirkningens intensitet og kompleksitet	Ikke relevant

Beskriv indvirkningens sandsynlighed	Der vil ikke være nogen indvirkning idet det bemærkes, at der i dag allerede findes kystsikring på kyststrækning syd-for samt nord-for, begge stækninger udført som stensikring som begge har kunnet modstå stormfloden. Matriklen, der ansøges om, ligger derfor som et "hul" mellem disse eksisterende sikringer Det er ikke sandsynligt, at der bliver indvirkning på miljøet idet arbejder med etableringen foregår over DNN.
Beskriv indvirkningens forventede indtræden, varighed, hyppighed og reversibilitet	Ikke relevant
Beskriv kumulationen af projektets indvirkninger med indvirkningerne af andre eksisterende og/eller godkendte projekter	Der er i dag udført delvis kystbeskyttelse af den syd for liggende matrikel 1299, ejet af Sønderborg Forsyning, dog er der en ubeskyttet strækning på cirka 18-20 meter til denne sikring Nordfor er der en etableret stensikring af ældre dato, begge eksisterende sikringer har kunnet modstå hændelsen oktober 2023
Beskriv muligheden for reelt at begrænse indvirkningerne	ingen

E. Hvad søges der om beskyttelse mod?

Hvad søges der om beskyttelse mod?

Her angives, om der søges om beskyttelse mod havets erosion eller mod oversvømmelse. I nogle tilfælde kan der være behov for begge dele.

Tilladelse til erosionsbeskyttelse: Der kan foretages kystbeskyttelse af fast ejendom i bred forstand. Der kan eksempelvis gives tilladelse til kystbeskyttelse af beboelse, skure, terrasser og infrastruktur, men også arealer (landbrugsjord, parker, haver, endnu ubebyggede grunde). Den kompetente myndighed vurderer behovet både ud fra forholdene på den enkelte ejendom og på strækningen som helhed, idet vi ud fra kystbeskyttelsesloven skal afveje en række hensyn.

Tilladelse til højvandsbeskyttelse: Behov for beskyttelse mod oversvømmelse er til stede, når markante eller gentagne oversvømmelser fra havet medfører væsentlige skader på ejendom (materiel, løsøre, bebyggelse, landbrugsjord, infrastruktur m.v.). Den kompetente myndighed vurderer behovet både i forhold til det man ønsker at beskytte og i forhold til strækningen som helhed, idet vi ud fra kystbeskyttelsesloven skal afveje en række hensyn.

E. Hvad søges der om beskyttelse mod? Erosion (kysten nedbrydes af havet) Udfyld punkterne F-L

F. Beskrivelse af eksisterende og/eller godkendte forhold

Beskrivelse af eksisterende og/eller godkendte forhold

Det er vigtigt for sagens behandling, at de eksisterende forhold på ejendommen beskrives, herunder om der er eksisterende kystbeskyttelse og hvornår og af hvem, den er etableret. Er der tidligere udstedt en tilladelse til kystbeskyttelse på matriklen, anføres tilladelsens dokumentnummer. Hvis der er et eksisterende anlæg, uden at der er kendskab til en tilladelse, anføres anlæggets formodede etableringsår.

Findes der allerede kystbeskyttelse på ejendommen eller tilladelse til kystbeskyttelse på ejendommen?

Nej

G. Værdier

Hvilke værdier ønskes beskyttet?

Hvilke værdier ønskes beskyttet?

Hus eller anden bebyggelse med faste installationer

Hvorfor er kystbeskyttelse nødvendig?

Beskriv hyppigheden af tidligere oversvømmelser

Kystbeskyttelsen er nødvendig idet stormfloden i oktober 2023, hvor vindretningen var øst og højvande på ca. 2,15 viste sig faretruende, med bølgehøjder på cirka 1,00 - 1,50 meter. Prognoser viser, at hændelser vil blive hyppigere i årene fremadrettet og derfor ansøges om kystsikring til Kote 3,30, også begrundet i at der ved storm / højvande er risiko for bølgehøjder som konstateret ved stormen oktober 2023

Beskriv erosionens omfang

Erosionen bortskyllede 4-6 meter af skråningen i hele skråningshøjden på cirka 4,00 meter, og skråningstoppen er eroderet ca. 1,25-1,50 meter i forhold til tidligere tilstand

Beskriv skader efter oversvømmelse eller erosion m.v.

Skaderne omfatter kysterosion, der fjernede dele af kyststækningen. Skråningstoppen er nu kun cirka 6,00 meter meter fra beboelsen, og der frygtes yderligere erosion, hvis der ikke udføres beskyttelse, der henvises til bilag med billeder og opmålingstegninger

Ved sager om kommunale fællesprojekter: Ansøgers overvejelser omkring værdien og levetiden af det, der ønskes beskyttet i forhold til udgifterne til etablering og vedligeholdelse af kystbeskyttelsen over en længere periode på 25-50 år:

Ikke relevant

H. Skovloven

Skovloven

Særlige oplysninger vedrørende tilladelser, godkendelser m.v. efter anden lovgivning, som ville være nødvendige for at udføre de kystbeskyttelsesforanstaltninger, der søges om tilladelse til efter § 3 i lov om kystbeskyttelse m.v.

Bliver kystbeskyttelses anlægget placeret på et areal, hvor der er fredskovspligt efter skovloven?

Nej

Hvis de ansøgte kystbeskyttelsesforanstaltninger ønskes udført på et areal, der er fredskovspligtigt efter skovloven, oplyses om det er muligt at placere anlægget uden for det fredskovspligtige areal?

Ikke aktuelt

KLE:

Sags id: 5e674bfd-731d-42b5-9cb1-ccae3294e8c4

Oprettet: 18-11-2023 14:34:40

Afsluttet: 18-12-2023 11:37:52

Beskriv de samfundsmæssige interesser, der begrunder, at kystbeskyttelsesforanstaltningen udføres på det fredskovspligtige areal.

Ikke aktuelt

Hvis de ansøgte kystbeskyttelsesforanstaltninger ønskes udført på et areal med "skovbryn af løvtræer og buske" der er omfattet af § 27 i skovloven, beskrives, hvorvidt områdets økologiske funktionalitet forsat kan opretholdes, når projektet er udført.

Ikke aktuelt

Hvis de ansøgte kystbeskyttelsesforanstaltninger ønskes udført på et areal med "søer, moser, heder, strandenge eller strandsumpe, ferske enge og biologiske overdrev, som ikke er omfattet af naturbeskyttelseslovens § 3 pga. for lille størrelse" der er omfattet af § 28 i skovloven, beskrives, hvorvidt områdets økologiske funktionalitet forsat kan opretholdes, når projektet er udført.

ikke aktuelt

I. Jagt- og vildtforvaltningsloven

I. Jagt- og vildtforvaltningsloven

Særlige oplysninger vedrørende tilladelser, godkendelser m.v., efter anden lovgivning, som ville være nødvendige for at udføre de kystbeskyttelsesforanstaltninger, der søges om tilladelse til efter § 3 i lov om kystbeskyttelse m.v.

Hvis de ansøgte kystbeskyttelsesforanstaltninger skal udføres i et vildtreservat, beskrives den nærmere begrundelse for dette indgreb.

Ikke aktuelt

Beskriv projektets omfang og anlægsfasen, herunder hvilke maskiner, der skal anvendes og hvilket tidspunkt på året projektet ønskes gennemført.

Ikke aktuelt

Hvis de ansøgte kystbeskyttelsesforanstaltninger ønskes udført på særligt for det pågældende vildtreservat sårbare tidspunkter, fx yngletid, rastetid el.lign., beskrives hvorfor det er nødvendigt.

Ikke aktuelt

J. Lov om vandløb og lov om vandplanlægning

J. Lov om vandløb og lov om vandplanlægning

Særlige oplysninger vedrørende tilladelser, godkendelser m.v., efter anden lovgivning, som ville være nødvendige for at udføre de kystbeskyttelsesforanstaltninger, der søges om tilladelse til efter § 3 i lov om kystbeskyttelse m.v.

Oplysninger om de ansøgte kystbeskyttelsesforanstaltningers indvirkning på vandløb, grøfter, kanaler, rørledninger og dræn, søer eller andre lignende indvande.

Ikke aktuelt

Oplysninger om de ansøgte kystbeskyttelsesforanstaltningers indvirkning på diger, sluser, broer og andre anlæg i og ved vandløb. Ikke aktuelt

Oplysning om de ansøgte kystbeskyttelsesforanstaltninger har indvirkning på vandløb eller søer, der er omfattet af et miljømål efter bekendtgørelse om miljømål for overfladevandområder eller grundvandsforekomster. Ikke aktuelt

K. Kystbeskyttelse mod erosion

Kystbeskyttelse mod erosion

Hvilken type kystbeskyttelse søges der om tilladelse til? Skråningsbeskyttelse

Er der tale om:

Er der tale om: Etablering af ny kystbeskyttelse

**) er der alene tale om fjernelse af et eksisterende anlæg, er en forudgående tilladelse ikke nødvendig*

L. Nødvendige bilag til ansøgning om beskyttelse mod erosion

Nødvendige bilag til ansøgning om beskyttelse mod erosion

Materiale på nedenstående liste lægges ved ansøgningen:

Kort, der viser:

- Matrikelgrænser
- Bebyggelse/infrastruktur
- Skræntkant

På kortet skal afstanden fra bebyggelse til skræntkanten angives, og kystbeskyttelsens placering skal fremgå tydeligt.

- Målsatte snittegninger, der viser kystbeskyttelsens opbygning og materialevalg. For sandfodring skal mængde udlagt materiale pr. løbende meter kyst, samt lagets tykkelse og profil oplyses. For kystbeskyttelsesanlæg skal materialestørrelse, tykkelse af lag, hældning og top- og bundkote i DVR90 fremgå.
- Redegørelse for anlæggets dimensionering. Den kompetente myndighed forbeholder sig ret til at stille krav om udarbejdelse af dimensionsgivende beregninger for kystbeskyttelsen i løbet af sagsbehandlingen, hvis dette skønnes nødvendigt.
- En beskrivelse af, om nabostrækninger bliver påvirket af/skadet af kystbeskyttelsesforanstaltningen.
- En redegørelse for, om kystbeskyttelsen reducerer risikoen for erosion over tid, herunder at den eksisterende adgang til og langs stranden bevares.
- Kystbeskyttelse, som etableres på søterritoriet, skal indtegnes på søkort.
- Fotos af stedet hvor kystbeskyttelsen ønskes etableret og som viser afstanden mellem skrænten og det, der ønskes beskyttet. Vedlæg også gerne fotos, der viser strækningen på hver side af lokaliteten.
- Samtykkeerklæringer
 1. Ved flere ansøgere
 2. Når der er en repræsentant for en ansøger
 3. Når kystbeskyttelse etableres på anden ejendom end ansøgers
 4. Fra ejere af nabomatrikler, der accepterer hård kystbeskyttelse og dennes eventuelle negative påvirkning af deres ejendom.

Nødvendige bilag til ansøgning om beskyttelse mod erosion

BILAG 0 Fuldmagt Gert Schneider.pdf (61 KB)
BILAG 1 Matrikelkort matr 89, Rinkenaes.pdf (213 KB)
BILAG 2 Matr 89 Rinkenaes- bebyggelse og infrastruktur.pdf (6,29 MB)
Bilag 3 Kyst foer Stormfloden.pdf (6,25 MB)
BILAG 4 Kyst efter Stormfloden og placering skraaningstop.pdf (5,84 MB)
BILAG 5 Skraanings profil.pdf (5,02 MB)
BILAG 7 Udstraekning kystbeskyttelse.pdf (5,84 MB)
BILAG 8 Samtykkeklaering alle.pdf (142 KB)
BILAG 6 Redegoerelser i forbindelse med ansogning om kystsikring Ved Fyret 13 R.pdf (112 KB)

O. Andre oplysninger af relevans for ansøgningen

Her anføres andre oplysninger, der kan have relevans for ansøgningen

Kan evt. uddybes i bilag

Det er af største betydning for ejer af matrikel 89, Dalsgaard, at godkendelse fremsendes så hurtigt som muligt, idet ejendommen idag henligger ubeskyttet

Eventuelle bilag

P. Offentliggørelse af ansøgningen

Offentliggørelse af ansøgningen

Sønderborg Kommunes offentliggør ansøgningen på Sønderborg Kommunes hjemmeside. Det sker som et led i den høring og orientering, som Sønderborg Kommune er forpligtiget til at gennemføre. I henhold til persondataloven vil personfølsomme oplysninger og oplysninger om rent private forhold ikke blive offentliggjort. Det samme gælder oplysninger, som efter offentlighedsloven er undtaget fra aktindsigt.

Erklæring om offentliggørelse

Ja - Jeg er indforstået med, at oplysninger fra ansøgningen offentliggøres på Sønderborg Kommunes hjemmeside

Resume side

Jeg bekræfter, at de indtastede oplysninger er korrekte.

Underskrevet af:

Gert Oddi Schneider

Dato: 18-12-2023



architekt rené schneiders

René Schneiders Rothenbaumchaussee 22. 20148 Hamburg

BACTOCON
Rådgivende ingeniør
Gottorpvej 15
6400, Sønderborg

Fuldmagt Ved Fyret 13

Hamburg, 28.11.2023

Fuldmagt for råderet fra ejer i forbindelse med ansøgning om Kystsikring Ved Fyret 13, Dalsgaard, 6300 Gråsten

Nedenstående ejer af matrikel nummer 89 Rinkenæs Ejerlav, Rinkenæs

René Schneiders

Giver hermed tilladelse til:

BACTOCON
Rådgivende ingeniør
Gottorpvej 15
6400, Sønderborg

at ansøge om Kystsikring på ovennævnte matrikel.

Med venlig hilsen



René Schneiders

Geschäftsführender Gesellschafter
A-Quadrat Architekten+Ingenieure GmbH
Neue Gröningerstraße 10
D-20457 Hamburg

T. +49 (0) 40 69 666 9999
M. +49 176 487 11 900
r.schneiders@a-quadrat.hamburg

Privat Deutschland Hamburg
Rothenbaumchaussee 22
D-20148 Hamburg

T. +49 (0) 40 458 495
M. +49 17648711900
architekt.schneiders@hamburg.de

Privat Danmark Gråsten
Ved Fyret 13
DK-6300 Gråsten

M. +45 36 20 45 13
architekt.schneiders@hamburg.de



 Sønderborg


Matr 89, Rinkenæs


Målforhold 1:500

Dato 28-11-2023

Signaturforklaring

Matrikelkort, Røde skel (DAF)

 Matrikelskel

 Optaget vej

 Viste punkter

© GeoDanmark-data fra Styrelsen for Dataforsyning og Infrastruktur og Danske kommuner, © Geodatastyrelsen






 Sønderborg

Ved Fyret 13, Rinkenæs
Bebyggelse og infrastruktur

Målforhold 1:750
Dato 28-11-2023

Signaturforklaring

Matrikelkort, Røde skel (DAF)
 Matrikelskel
 Optaget vej
 Viste punkter

Ved Fyret

1417

67

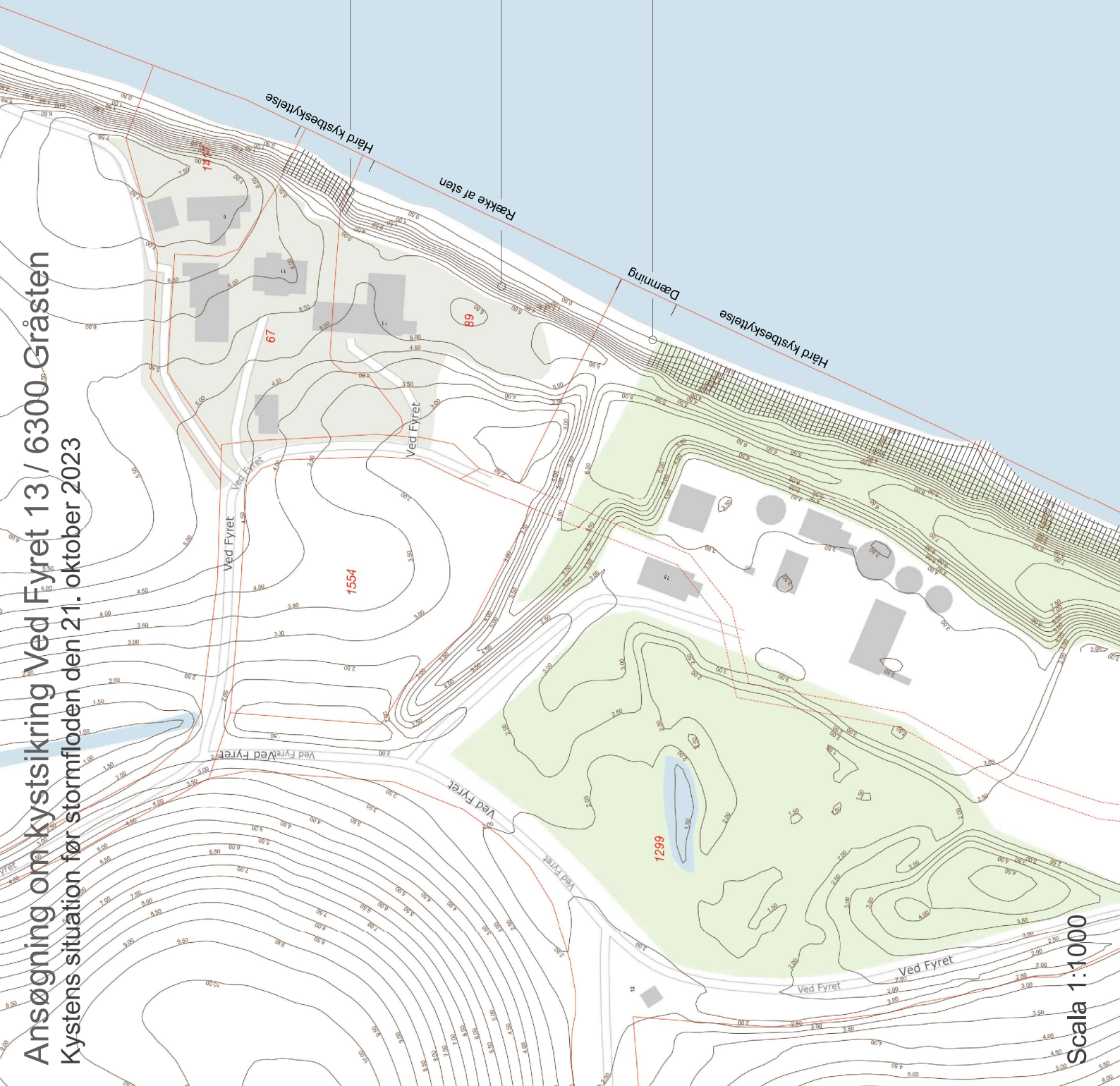

1584

89



Ansøgning om kystsikring Ved Fyret 13 / 6300 Gråsten




Kystens situation før stormfloden den 21. oktober 2023



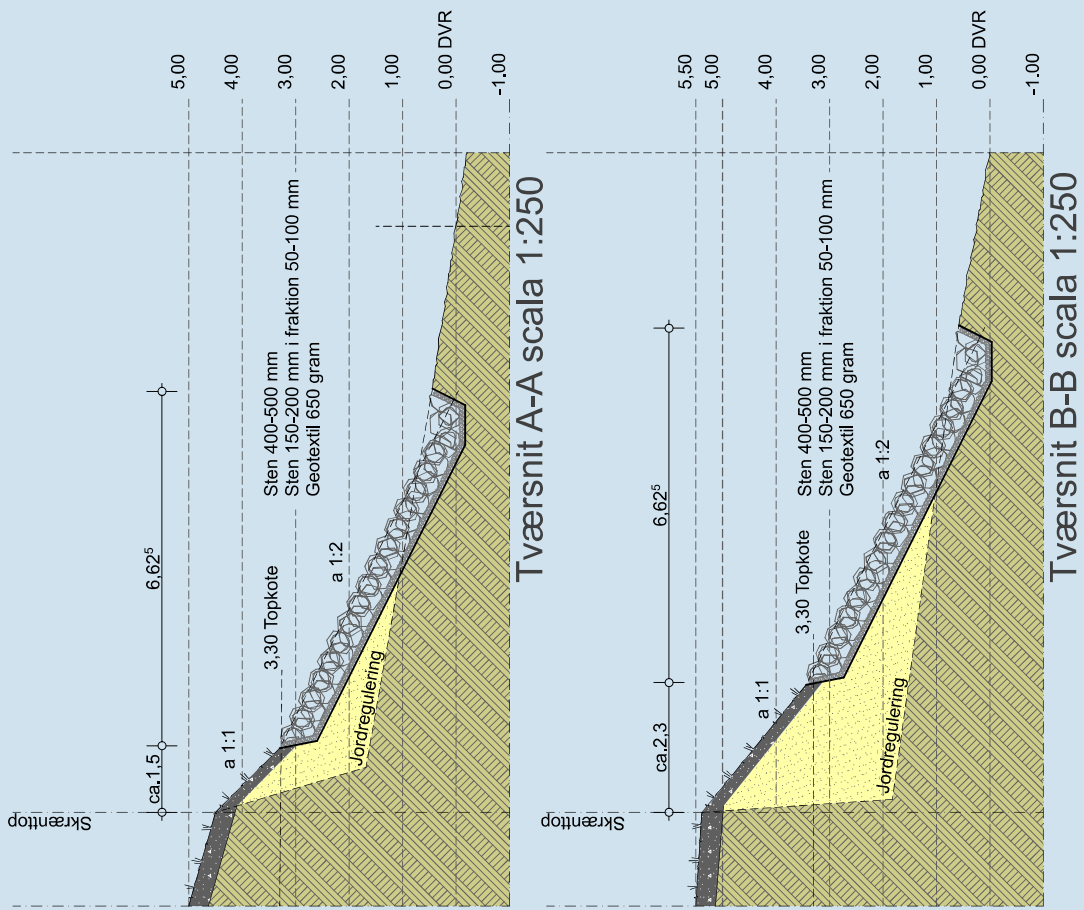
Scala 1:1000

Ansøgning om kystsikring Ved Fyret 13 / 6300 Gråsten

Kystens situation efter stormfloden den 21. oktober 2023



Scala 1:1000



Redegørelser i forbindelse med ansøgning om kystsikring, Ved Fyret 13

Målsatte tegninger, der viser kystbeskyttelsen

Se bilag 4,5,7.

Redegørelse for anlæggets dimensionering:

Der er ikke udført en egentlig dimensionering af anlægget.

Metodikken har taget udgangspunkt i de af Kystdirektoratet anbefalede retningslinjer, herunder placering af skråningsfod under kote 0.00 og anvendelse af anbefalet skråningssikring:

Filterdug, filter lag under store sten og sten i størrelse min. 400- 500 mm, samt anlægsskråning 2,00.

Nabostrækning mod syd er udført i samme opbygning, og har kunnet modstå hændelsen i oktober 2023, derfor er den foreslåede opbygning tilsvarende, også for at give samme visuelle indtryk, ligesom sikringen mod nord er udført i samme geometri og også har kunnet modstå samme hændelse

Nabostrækninger:

Det vurderes ikke at nabostrækninger er påvirket.

Mod syd er der en eksisterende stensikring, som er samme type som den her foreslåede.

Mod nord er der en stensikring af ældre dato, som ikke her været påvirket af hændelsen.

Rekreativ udnyttelse af kysten:

Installationen af kystsikringen ændrer ikke væsentligt på brugen af kysten. Adgang til kysten fra syd og nord er kun mulig ved at klatre over stenene i de eksisterende kystsikringer.

Dimensionerne på det nye kystprofil svarer til kystprofilet fra før stormfloden, så der vil ikke ske væsentlige ændringer i anvendelsesmulighederne af kysten.

Sikring af den eksisterende adgang til og langs kysten:

Da kystprofilet ikke ændres, vil "strandområdet" beholde den samme tilgængelighed, som er afhængig af vandstanden. Dertil skal nævnes, at Gendarmstien forløber bagom (vestom) bebyggelserne på Ved Fyret. Der forventes derfor ingen ændringer i tilgængeligheden.

Andre forhold:

Det nærliggende rensningsanlæg (nabo mod syd) har til hensigt at færdiggøre den resterende manglende hårde kystbeskyttelse for at forhindre oversvømmelsesvandet i at bryde igennem mellem de bagvedliggende ejendomme (se bilag 7, gennembrudsrisiko).

Desuden har ejeren af ejendommen Ved Fyret 9 også til hensigt at sikre ejendommen med hård kystbeskyttelse.

Det vides ikke, i hvilket omfang søfartsstyrelsen ønsker eller har behov for at beskytte nabofyret (mod nord).

Erosion over tid:

Det forventes at sikringen vil bidrage positivt til sikring af erosionsrisikoen over tid, den eksisterende adgang langs stranden vurderes at blive forbedret / uændret idet det i dag er vanskeligt at passere langs stranden syd for, hvor der er etableret sikring

Det bemærkes, at Gendarmstien på strækningen forløber vest for beboelserne på Ved Fyret.

Kystbeskyttelse på kort:

Se bilag 7 vist med blå streg.

Fotos af de eksisterende forhold




Se bilag med vignetter, bilag 4.

Samtykkeerklæringer

Se bilag 8

Ansøgning om kystsikring Ved Fyret 13 / 6300 Gråsten

Kystens situation efter stormfloden den 21. oktober 2023



Scala 1:1000

**Gensidig samtykkeerklæring vedr. skråningskystbeskyttelse for matriklerne beliggende Ved Fyret 9-15, 6300 Gråsten
Matrikelnr. 1417, 67, 89, 1299, Rinkenæs Ejerlav, Rinkenæs**


Undertegnede ejere / ejerstedfortræder af nabomatrikler giver hermed samtykke til, at der etableres ny hård kystbeskyttelse som stensikring af skråning samt til udvidelse eller vedligeholdelse af allerede etablerede skræntkystsikringsanlæg på følgende matrikler: **Rinkenæs Ejerlav, Rinkenæs, matrikelnummer: 1417, 67, 89, 1299** og hermed samtykke til skræntkystsikringens eventuelle negative påvirkning af ejernes ejendom.

Matrikeloversigt, Ved Fyret 9-15




Samtykke jv. ovenstående gives hermed af:

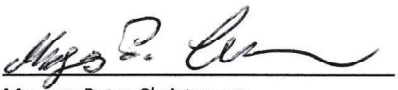
Ved Fyret 9, ejer af matrikelnr. 1417, Rinkenæs

 / 2023
Merete Johanne Jessen

Ved Fyret 13, ejer af matrikelnr. 89, Rinkenæs


 / 11/11/2023
René Schneiders

Ved Fyret 11, ejere af matr.nr. 67, 1552, 1553,
1554, Rinkenæs

 / 11/12/2023
Mogens Peter Christensen

Ved Fyret 15, Driftleder af Gråsten Rensningsanlæg,
matrikelnr. 1299, Rinkenæs

 / 11/11/2023
Henning Waldemar

 / 2023
Resi Popena Christensen

**Gensidig samtykkeerklæring vedr. skråningskystbeskyttelse for matriklerne beliggende Ved Fyret 9-15, 6300 Gråsten
Matrikelnr. 1417, 67, 89, 1299, Rinkenæs Ejerlav, Rinkenæs**


Undertegnede ejere / ejerstedfortræder af nabomatrikler giver hermed samtykke til, at der etableres ny hård kystbeskyttelse som stensikring af skråning samt til udvidelse eller vedligeholdelse af allerede etablerede skræntkystsikringsanlæg på følgende matrikler: **Rinkenæs Ejerlav, Rinkenæs, matrikelnummer: 1417, 67, 89, 1299** og hermed samtykke til skræntkystsikringens eventuelle negative påvirkning af ejernes ejendom.

Matrikeloversigt, Ved Fyret 9-15




Samtykke jv. ovenstående gives hermed af:

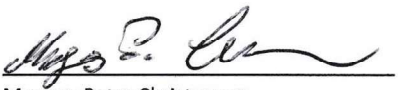
Ved Fyret 9, ejer af matrikelnr. 1417, Rinkenæs

 / 2023
Merete Johanne Jessen

Ved Fyret 13, ejer af matrikelnr. 89, Rinkenæs


 / 11/11/2023
René Schneiders

Ved Fyret 11, ejere af matr.nr. 67, 1552, 1553,
1554, Rinkenæs

 / 11/12/2023
Mogens Peter Christensen

Ved Fyret 15, Driftleder af Gråsten Rensningsanlæg,
matrikelnr. 1299, Rinkenæs

 / 11/11/2023
Henning Waldemar

 / 2023
Resi Popena Christensen