

540-17022209292156

## Ansøgning om kystbeskyttelse

Oprettet	29-12-2023 09:27:09
Afsluttet	27-01-2024 11:02:01
KLE	
Sags id	4b3581da-4e12-49e2-9924-9bbf53e9c669
Navn	Gert Oddi Schneider
CPR	

# Ansøgning om kystbeskyttelse

## A. Ansøger

### Oplysninger om ansøger

#### Inkluderende tilladelse

En tilladelse til kystbeskyttelse er en såkaldt inkluderende tilladelse. Det betyder, at når du får en tilladelse til kystbeskyttelse, får du også tilladelse efter andre lovgivninger, f.eks. skovloven. Derfor indeholder ansøgningskemaet spørgsmål om andre ting end selve kystbeskyttelsen.

Ansøger er den, der ønsker at etablere kystbeskyttelsen. Ansøger er ikke nødvendigvis ejer af ejendommen, hvor kystbeskyttelsen placeres. Er der tale om flere ansøgere, kan oplysninger om disse fremgå af samtykkeerklæringer, som vedlægges ansøgningen.

#### Hent vejledning til ansøgningskemaet.

Fornavn	Gert Oddi
Mellemsnavn	
Efternavn	Schneider
Postadresse	Gottorpvej 15 Dybbøl 6400 Sønderborg
Telefonnummer	42954464
E-mail	info@bactocn.com
Er ansøger ejer af ejendommen, hvor kystbeskyttelsen placeres?	Nej. Oplysninger om ejer fremgår af samtykkeerklæring vedlagt ansøgningen
Evt. samtykkeerklæring	BILAG 0 Fulmagt til ansøgning.pdf (135 KB)

## B. Eventuel repræsentant for ansøger

### Oplysninger om eventuel repræsentant for ansøger

Punktet udfyldes, hvis ansøger ønsker at lade sig repræsentere af en nabo, rådgiver, entreprenør eller lignende. Denne vil være kontaktperson til Sønderborg Kommune under sagens forløb. Husk samtykkeerklæring fra ansøger.

Navn	Gert Schneider
Postadresse	Gottorpvej 15 Dybbøl 6400 Sønderborg
Telefonnummer	42954464
E-mail	info@bactocn.com

## C. Projektets placering

### Projektets placering

Hvis projektet strækker sig over flere matrikler, skal disse nævnes under punkt O 'Andre oplysninger'.

Hvis ejendommen, hvor projektet ønskes etableret, ikke udelukkende ejes af ejeren som

oplyst under punkt A, skal der vedlægges samtykkeerklæringer fra samtlige andre ejere.

Adresse	Ved Fyret 15, Dalsgaard, Rinkenæs,
Postnummer	6300
By	Graasten
Kommune	Sønderborg
Matrikelnummer og ejerlav	1299, Rinkenæs, Rinkenæs
Beskriv anlægget (type, dimensioner, mængder og udformning)	Anlægget der ansøges om er kystsikring af ejendommen matr.1299, Rinkenæs, efter storm og højvande i oktober 2023 Ved stormfloden skete der en tilbagetrækning af den eksisterende skråning, der grænser op til det eksisterende renselanlæg, med udenomsarealer. Der ansøges om etablering af en hård kystbeskyttelse, udført i sten i størrelse 400-500 mm, med et underliggende filterlag bestående af 150- 200 mm sten i fraktion 50-100 mm, og underliggende afdækning med filterdug mod eksisterende jord. Stensikring planlægges udført som den allerede etablerede syd for området. Der vil være behov for at efterfylde skråningen idet denne er delvist bortskyllet ved hændelsen. Sikringen føres til minimum kote 0.00 med en top i 3,00-3,30 meter samt anlæg 2,0 Udstrækning i længden er cirka 20 meter

## D. Projektets indvirkning på miljøet

### Projektets indvirkning på miljøet

Beskriv indvirkningens størrelsesorden og rumlige udstrækning	Der vurderes ingen indvirkning på miljøet.se bilag 3 som viser foto af sikringen syd for det ansøgte område samt luftfoto af ukendt dato Flensborg Fjord er NATURA 2000 område, og starter ved vandkanten Alle arbejder vil foregå fra landsiden uden at berøre NATURA 2000 området Etableringen forventes udført udenfor yngletiden af marsvin
Beskriv indvirkningens art	Der vil ikke være nogen indvirkning
Beskriv indvirkningens grænseoverskridende karakter	Der er ingen grænseoverskridende indvirkning
Beskriv indvirkningens intensitet og kompleksitet	Dette er ikke relevant i denne ansøgning

Beskriv indvirkningens sandsynlighed

Der vil ikke være nogen indvirkning, idet det bemærkes at der idag allerede findes kystsikring på kyststrækning syd for udført som stensikring, som har kunnet modstå stormfloden.

Matriklen, der ansøges om, vil udgøre et hul, såfremt der ikke udføres det ansøgte, efter at nabomatriklen, matr. 89, har etableret en ansøgt kystsikring

Det er ikke sandsynligt at der bliver indvirkning på miljøet idet arbejder med etableringen foregår over DNN og fra landsiden.

Beskriv indvirkningens forventede indtræden, varighed, hyppighed og reversibilitet

Ikke relevant i denne ansøgning

Beskriv kumulationen af projektets indvirkninger med indvirkningerne af andre eksisterende og/eller godkendte projekter

Der er i dag udført kystbeskyttelse af den syd for liggende kyst, ejet af Sønderborg Forsyning, og det anses derfor som en styrkelse af hele sikringen med det ansøgte. Nordfor forventes etableret en sikring svarende til denne ansøgning, ejeren har ansøgt myndighederne om dette

Beskriv muligheden for reelt at begrænse indvirkningerne

Ingen

## E. Hvad søges der om beskyttelse mod?

### Hvad søges der om beskyttelse mod?

*Her angives, om der søges om beskyttelse mod havets erosion eller mod oversvømmelse. I nogle tilfælde kan der være behov for begge dele.*

*Tilladelse til erosionsbeskyttelse: Der kan foretages kystbeskyttelse af fast ejendom i bred forstand. Der kan eksempelvis gives tilladelse til kystbeskyttelse af beboelse, skure, terrasser og infrastruktur, men også arealer (landbrugsjord, parker, haver, endnu ubebyggede grunde). Den kompetente myndighed vurderer behovet både ud fra forholdene på den enkelte ejendom og på strækningen som helhed, idet vi ud fra kystbeskyttelsesloven skal afveje en række hensyn.*

*Tilladelse til højvandsbeskyttelse: Behov for beskyttelse mod oversvømmelse er til stede, når markante eller gentagne oversvømmelser fra havet medfører væsentlige skader på ejendom (materiel, løsøre, bebyggelse, landbrugsjord, infrastruktur m.v.). Den kompetente myndighed vurderer behovet både i forhold til det man ønsker at beskytte og i forhold til strækningen som helhed, idet vi ud fra kystbeskyttelsesloven skal afveje en række hensyn.*

E. Hvad søges der om beskyttelse mod?

Erosion (kysten nedbrydes af havet) Udfyld punkterne F-L

## F. Beskrivelse af eksisterende og/eller godkendte forhold

### Beskrivelse af eksisterende og/eller godkendte forhold

*Det er vigtigt for sagens behandling, at de eksisterende forhold på ejendommen beskrives, herunder om der er eksisterende kystbeskyttelse og hvornår og af hvem, den er etableret. Er der tidligere udstedt en tilladelse til kystbeskyttelse på matriklen, anføres tilladelsens*

dokumentnummer. Hvis der er et eksisterende anlæg, uden at der er kendskab til en tilladelse, anføres anlæggets formodede etableringsår.

Findes der allerede kystbeskyttelse på ejendommen eller tilladelse til kystbeskyttelse på ejendommen? Ja

Hvis ja, hvilken? Skråningsbeskyttelse

### Hvis ja, angiv dok.nr. for evt. tilladelse eller omtrentligt år for etablering

Hvis ja, angiv dok.nr. for evt. tilladelse: Ukendt

eller

Omtrentligt år for etablering: 2000- 2010 (ukendt)

### Hvis ja, er kumulation med det ansøgte projekt og eksisterende og/eller godkendte forhold?

Hvis ja, er kumulation med det ansøgte projekt og eksisterende og/eller godkendte forhold? Ja – Beskriv hvilke forhold og kumulationen

Hvis Ja, beskriv hvilke forhold og kumulationen

Den allerede etablerede beskyttelse syd for det ansøgte område henligger med en stensikring, med sten og hældning i samme fraktion som det ansøgte. Det anses for meget sandsynligt at det i nærværende ansøgte vil have en positiv kumulativ effekt, også set i sammenhæng med at der er ansøgt om tilsvarende sikring nord for, og at der dermed skabes en sammenhængende sikring.

## G. Værdier

### Hvilke værdier ønskes beskyttet?

Hvilke værdier ønskes beskyttet? Infrastruktur (vej, sti, kloak m.v.)

### Hvorfor er kystbeskyttelse nødvendig?

Beskriv hyppigheden af tidligere oversvømmelser

Kystbeskyttelsen er nødvendig idet stormfloden i oktober 2023 ,hvor vindretningen var øst og højvande på ca. 2,15 viste sig faretruende, med bølgehøjder på cirka 1,00 - 1,50 meter  
Prognoser viser at hændelser vil blive hyppigere i årene fremadrettet og derfor ansøges om kystsikring til Kote 3,30, også begrundet i at der ved storm / højvande er risiko bølgehøjder som konstateret ved stormen oktober 2023.  
Der ønskes beskyttelse af vital infrastruktur i form af renseanlæg, som betjener oplandet Gråsten og Rinkeby.  
Skulle der ske oversvømmelse, vil dette have alvorlige følger.

Beskriv erosionens omfang

Erosionen bortskyllede 2-3 meter af skråningen i hele skråningshøjden på cirka 4,00 meter, og skråningstoppen er eroderet ca. 2,00-3,50 meter i forhold til tidligere tilstand.

Beskriv skader efter oversvømmelse eller erosion m.v.	Skaderne omfatter kysterosion, der fjernede dele af kyststækningen. Der kan forventes yderligere erosion, hvis der ikke udføres beskyttelse, der henvises til bilag med billeder.
Ved sager om kommunale fællesprojekter: Ansøgers overvejelser omkring værdien og levetiden af det, der ønskes beskyttet i forhold til udgifterne til etablering og vedligeholdelse af kystbeskyttelsen over en længere periode på 25-50 år:	Ikke relevant

## H. Skovloven

### Skovloven

*Særlige oplysninger vedrørende tilladelser, godkendelser m.v. efter anden lovgivning, som ville være nødvendige for at udføre de kystbeskyttelsesforanstaltninger, der søges om tilladelse til efter § 3 i lov om kystbeskyttelse m.v.*

Bliver kystbeskyttelses anlægget placeret på et areal, hvor der er fredskovspligt efter skovloven? Nej

Hvis de ansøgte kystbeskyttelsesforanstaltninger ønskes udført på et areal, der er fredskovspligtigt efter skovloven, oplyses om det er muligt at placere anlægget uden for det fredskovspligtige areal? Ikke relevant

Beskriv de samfundsmæssige interesser, der begrunder, at kystbeskyttelsesforanstaltningen udføres på det fredskovspligtige areal. Ikke relevant

Hvis de ansøgte kystbeskyttelsesforanstaltninger ønskes udført på et areal med "skovbryn af løvtræer og buske" der er omfattet af § 27 i skovloven, beskrives, hvorvidt områdets økologiske funktionalitet forsat kan opretholdes, når projektet er udført. Ikke relevant

Hvis de ansøgte kystbeskyttelsesforanstaltninger ønskes udført på et areal med "søer, moser, heder, strandenge eller strandsumpe, ferske enge og biologiske overdrev, som ikke er omfattet af naturbeskyttelseslovens § 3 pga. for lille størrelse" der er omfattet af § 28 i skovloven, beskrives, hvorvidt områdets økologiske funktionalitet forsat kan opretholdes, når projektet er udført. Ikke relevant

## I. Jagt- og vildtforvaltningsloven

### I. Jagt- og vildtforvaltningsloven

*Særlige oplysninger vedrørende tilladelser, godkendelser m.v., efter anden lovgivning, som ville være nødvendige for at udføre de kystbeskyttelsesforanstaltninger, der søges om tilladelse til efter § 3 i lov om kystbeskyttelse m.v.*

Hvis de ansøgte kystbeskyttelsesforanstaltninger skal udføres i et vildtreservat, beskrives den nærmere begrundelse for dette indgreb. Ikke relevant

Beskriv projektets omfang og anlægsfasen, herunder hvilke maskiner, der skal anvendes og hvilket tidspunkt på året projektet ønskes gennemført. Ikke relevant

Hvis de ansøgte kystbeskyttelsesforanstaltninger ønskes udført på særligt for det pågældende vildtreservat sårbare tidspunkter, fx yngletid, rastetid el.lign., beskrives hvorfor det er nødvendigt. Ikke relevant

## J. Lov om vandløb og lov om vandplanlægning

### J. Lov om vandløb og lov om vandplanlægning

*Særlige oplysninger vedrørende tilladelser, godkendelser m.v., efter anden lovgivning, som ville være nødvendige for at udføre de kystbeskyttelsesforanstaltninger, der søges om tilladelse til efter § 3 i lov om kystbeskyttelse m.v.*

Oplysninger om de ansøgte kystbeskyttelsesforanstaltningers indvirkning på vandløb, grøfter, kanaler, rørledninger og dræn, søer eller andre lignende indvande. Ikke relevant

Oplysninger om de ansøgte kystbeskyttelsesforanstaltningers indvirkning på diger, sluser, broer og andre anlæg i og ved vandløb. Ikke relevant

Oplysning om de ansøgte kystbeskyttelsesforanstaltninger har indvirkning på vandløb eller søer, der er omfattet af et miljømål efter bekendtgørelse om miljømål for overfladevandområder eller grundvandsforekomster. Ikke relevant

## K. Kystbeskyttelse mod erosion

### Kystbeskyttelse mod erosion

Hvilken type kystbeskyttelse søges der om tilladelse til? Skråningsbeskyttelse

#### Er der tale om:

Er der tale om: Etablering af ny kystbeskyttelse

*\*) er der alene tale om fjernelse af et eksisterende anlæg, er en forudgående tilladelse ikke nødvendig*

## L. Nødvendige bilag til ansøgning om beskyttelse mod erosion

### Nødvendige bilag til ansøgning om beskyttelse mod erosion

Materiale på nedenstående liste lægges ved ansøgningen:

Kort, der viser:

- Matrikelgrænser
- Bebyggelse/infrastruktur
- Skræntkant

På kortet skal afstanden fra bebyggelse til skræntkanten angives, og kystbeskyttelsens placering skal fremgå tydeligt.

- Målsatte snittegninger, der viser kystbeskyttelsens opbygning og materialevalg. For sandfodring skal mængde udlagt materiale pr. løbende meter kyst, samt lagets tykkelse og profil oplyses. For kystbeskyttelses anlæg skal materialestørrelse, tykkelse af lag, hældning og top- og bundkote i DVR90 fremgå.
- Redegørelse for anlæggets dimensionering. Den kompetente myndighed forbeholder sig ret til at stille krav om udarbejdelse af dimensionsgivende beregninger for kystbeskyttelsen i løbet af sagsbehandlingen, hvis dette skønnes nødvendigt.
- En beskrivelse af, om nabostrækninger bliver påvirket af/skadet af kystbeskyttelsesforanstaltningen.
- En redegørelse for, om kystbeskyttelsen reducerer risikoen for erosion over tid, herunder at den eksisterende adgang til og langs stranden bevares.
- Kystbeskyttelse, som etableres på søterritoriet, skal indtegnes på søkort.
- Fotos af stedet hvor kystbeskyttelsen ønskes etableret og som viser afstanden mellem skrænten og det, der ønskes beskyttet. Vedlæg også gerne fotos, der viser strækningen på hver side af lokaliteten.
- Samtykkeerklæringer
  1. Ved flere ansøgere
  2. Når der er en repræsentant for en ansøger
  3. Når kystbeskyttelse etableres på anden ejendom end ansøgers
  4. Fra ejere af nabomatrikler, der accepterer hård kystbeskyttelse og dennes eventuelle negative påvirkning af deres ejendom.

Nødvendige bilag til ansøgning om beskyttelse mod erosion

BILAG 0 Fulmagt til ansøgning.pdf (135 KB)  
BILAG 1 Matrikelkort Ved Fyret 15, Rinkenaes.pdf (553 KB)  
BILAG 2 Bebyggelse og infrastruktur Ved Fyret 15, Rinkenaes.pdf (188 KB)  
BILAG 3 Kyst inden stormflod.pdf (5,23 MB)  
BILAG 4 Kyst efter stormflod.pdf (5,58 MB)  
BILAG 5 Stensikring tvaerprofiler.pdf (5,02 MB)  
BILAG 6 Redegoerelser i forbindelse med ansøgning om kystsikring Ved Fyret 15.pdf (112 KB)  
BILAG 7 Udstaekning sikring Ved Fyret 15.pdf (343 KB)  
BILAG 8 231201 Samtykkeerklæring.pdf (2,56 MB)

## O. Andre oplysninger af relevans for ansøgningen

**Her anføres andre oplysninger, der kan have relevans for ansøgningen**

Kan evt. uddybes i bilag

Der er samfundsmæssig vitalt at bagvedliggende renseanlæg kan opretholde sin funktion

Eventuelle bilag



## P. Offentliggørelse af ansøgningen

---

### Offentliggørelse af ansøgningen

Sønderborg Kommunes offentliggør ansøgningen på Sønderborg Kommunes hjemmeside. Det sker som et led i den høring og orientering, som Sønderborg Kommune er forpligtiget til at gennemføre. I henhold til persondataloven vil personfølsomme oplysninger og oplysninger om rent private forhold ikke blive offentliggjort. Det samme gælder oplysninger, som efter offentlighedsloven er undtaget fra aktindsigt.

Erklæring om offentliggørelse

Ja - Jeg er indforstået med, at oplysninger fra ansøgningen offentliggøres på Sønderborg Kommunes hjemmeside

---

## Resume side

---

Jeg bekræfter, at de indtastede oplysninger er korrekte.

Underskrevet af:

**Gert Oddi Schneider**

Dato: 27-01-2024



**Fuldmagt for råderet fra ejer i forbindelse med ansøgning om Kystsikring Ved Fyret 15, Dalsgaard**

Nedenstående ejer af matrikel nummer 1299 Rinkeæs Ejerlav, Rinkeæs

Sønderborg Forsyning A/S v. Henning Waldemar

Giver hermed tilladelse til:

BACTOCON

Rådgivende ingeniør

Gottorpvej 15

6400, Sønderborg

at ansøge om Kystsikring på ovennævnte matrikel

Henning Waldemar

*d. 28/12*  
*Henning Waldemar*

---

Dalsgård den

**Fuldmagt for råderet fra ejer i forbindelse med ansøgning om Kystsikring Ved Fyret 15, Dalsgaard**

Nedenstående ejer af matrikel nummer 1299 Rinckenæs Ejerlav, Rinckenæs

Sønderborg Forsyning A/S v. Henning Waldemar

Giver hermed tilladelse til:

BACTOCON

Rådgivende ingeniør

Gottorpvej 15

6400, Sønderborg

at ansøge om Kystsikring på ovennævnte matrikel

Henning Waldemar

*d. 28/12*  
*Henning Waldemar*

---

Dalsgård den

1553






  
Sønderborg

Matrikelkort  
Matrikel 1299  
Dalsgaard

Målforhold 1:1000  
Dato 27-12-2023

Signaturforklaring

Matrikelkort, Røde skel (DAF)  
 Matrikelskel  
 Optaget vej  
 Viste punkter



Bebyggelse og infrastruktur Ved  
Fyret 15, Rinkenæs

Målestørrelse 1:2000  
Dato 08-01-2024

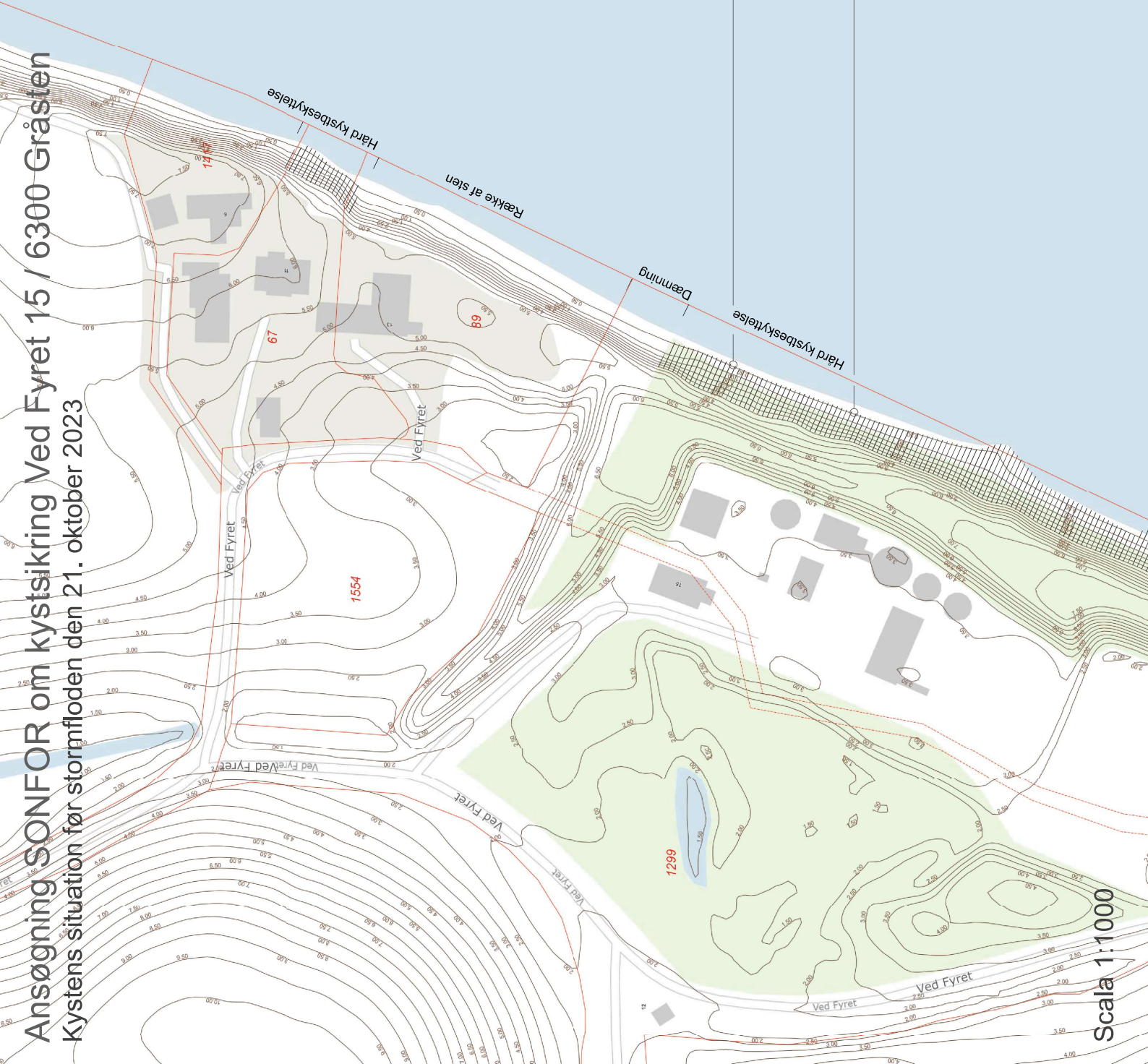
Signaturforklaring  
Matrikelkort, Røde stavel (DAF)

- Matrikelskel
- Opslaget vej
- Vise punkter



# Ansøgning SONFOR om kystsikring Ved Fyret 15 / 6300 Gråsten

Kystens situation før stormfloden den 21. oktober 2023



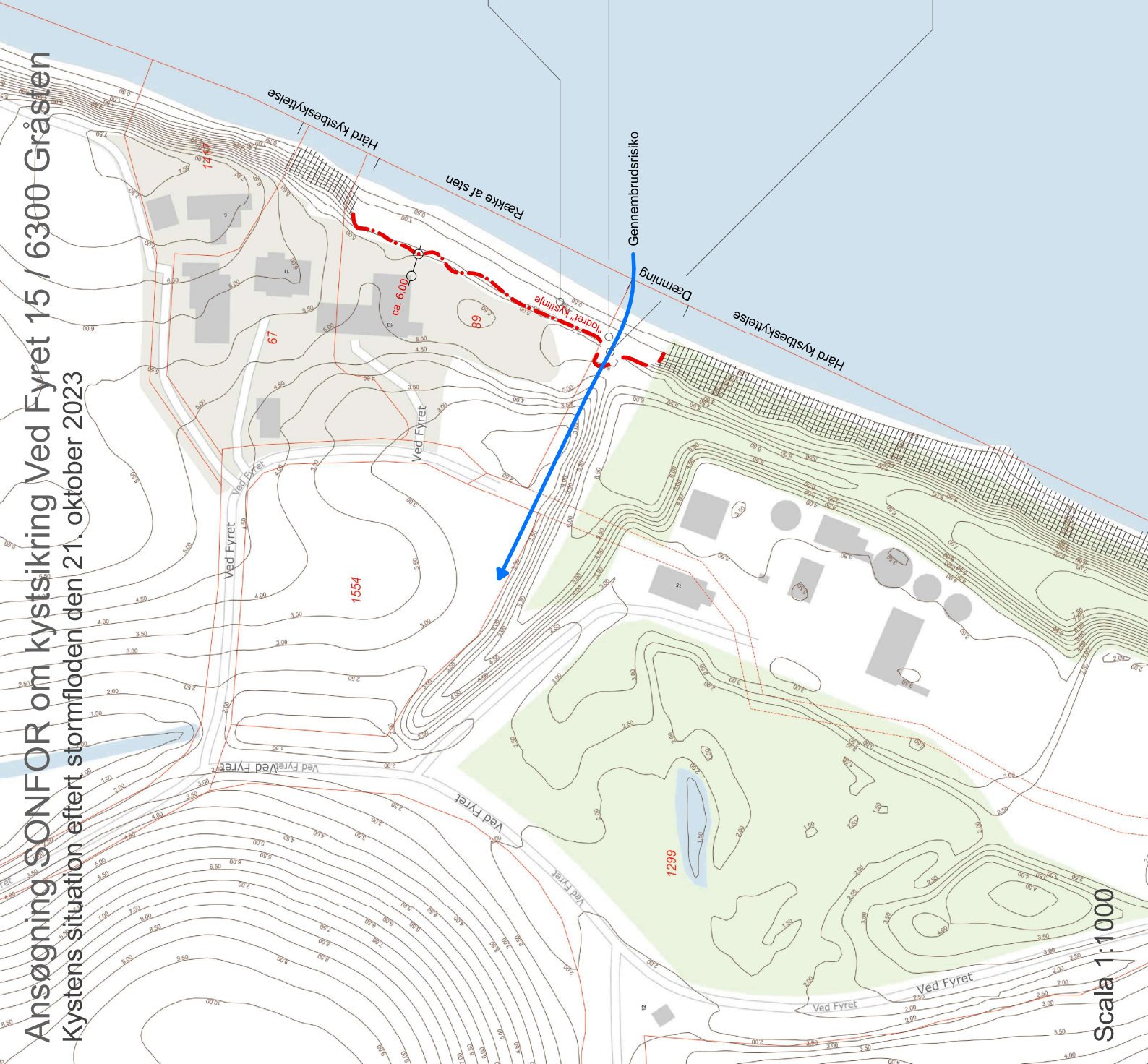


Scala 1:1000



# Ansøgning SONFOR om kystsikring Ved Fyret 15 / 6300 Gråsten

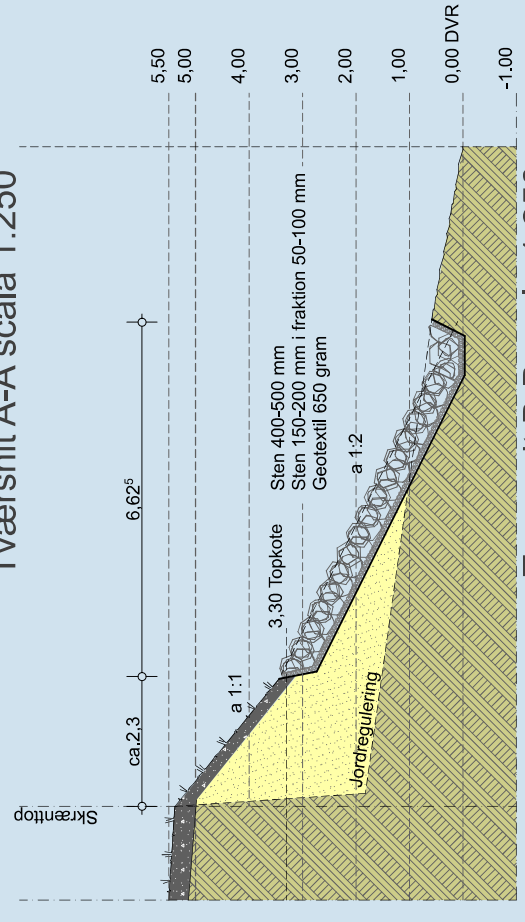
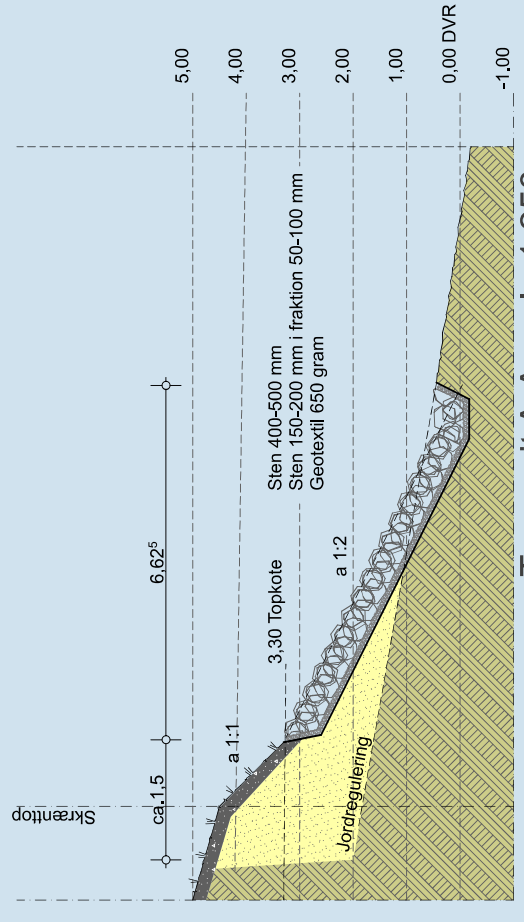
Kystens situation efter stormfloden den 21. oktober 2023



Scale 1:1000



# Ansøgning SONFOR om kystsikring Ved Fyret 15 / 6300 Gråsten



Scala 1:250



## **Redegørelser i forbindelse med ansøgning om kystsikring, Ved Fyret 15**

### **Målsatte tegninger, der viser kystbeskyttelsen**

Se bilag 4,5,7.

### **Redegørelse for anlæggets dimensionering:**

Der er ikke udført en egentlig dimensionering af anlægget.

Metodikken har taget udgangspunkt i de af Kystdirektoratet anbefalede retningslinjer, herunder placering af skråningsfod under kote 0.00 og anvendelse af anbefalet skråningssikring:

Filterdug, filter lag under store sten og sten i størrelse min. 400- 500 mm, samt anlægsskråning 2,00.

Nabostrækning mod syd er udført af ejeren af matr. Nr.1299, Dalsgaard i samme opbygning, og har kunnet modstå hændelsen i oktober 2023, derfor er den foreslåede opbygning tilsvarende, også for at give samme visuelle indtryk.

Mod nord er der etableret en midlertidig sikring med sandfyldte big bags af ejeren af matr. Nr. 89, Dalsgaard, og ejeren af matriklen har ansøgt Sønderborg Kommune om sikring med stensikring tilsvarende ovennævnte.

### **Nabostrækninger:**

Det vurderes ikke at nabostrækninger er påvirket.

Mod syd er der en eksisterende stensikring, som er samme type som den her foreslåede og tidligere etableret af ejeren af matrikel 1299.

Mod nord er der, som ovenfor nævnt, etableret midlertidig sikring med big bags og ansøgt Sønderborg Kommune om sikring svarende til nærværende ansøgning

### **Rekreativ udnyttelse af kysten:**

Etablering af kystsikringen ændrer ikke væsentligt på brugen af kysten. Adgang til kysten fra syd er kun mulig ved at klatre over stenene i de eksisterende kystsikringer, det samme forventes at være tilfældet efter naboen har etableret den af ham ansøgte sikring.

### **Sikring af den eksisterende adgang til og langs kysten:**

Da kystprofilen ikke ændres, vil "strandområdet" beholde den samme tilgængelighed, som er afhængig af vandstanden. Dertil skal nævnes, at Gendarmstien forløber bagom (vestom) bebyggelserne på Ved Fyret. Der forventes derfor ingen ændringer i tilgængeligheden.

### **Andre forhold:**

Naboejendommen mod nord har til hensigt at etablere kystbeskyttelse for at beskytte ejendommen Ved Fyret 13, Dalsgaard.

### **Erosion over tid:**

Det forventes at sikringen vil bidrage positivt til sikring af erosionsrisikoen over tid, den eksisterende adgang langs stranden vurderes at blive forbedret / uændret idet det i dag er vanskeligt at passere langs stranden syd for, hvor der er etableret sikring

Det bemærkes, at Gendarmstien på strækningen forløber vest for beboelserne på Ved Fyret.

**Kystbeskyttelse på kort:**

Se bilag 7 vist med blå markering.

**Fotos af de eksisterende forhold**

Se bilag med vignetter, bilag 4.

Den røde linje viser skråningstop efter stormflod

**Samtykkeerklæringer**

Se bilag 8

# Ved Fyret 15- Udstrækning af sikring

Ansøgning SONFOR om kystsikring Ved Fyret 15 / 6300 Gråsten  
Kystens situation efter stormfloden den 21. oktober 2023



**Gensidig samtykkeerklæring vedr. skråningskystbeskyttelse for matriklerne beliggende Ved Fyret 9-15, 6300 Gråsten  
Matrikelnr. 1417, 67, 89, 1299, Rinkenæs Ejerlav, Rinkenæs**


Undertegnede ejere / ejerstedfortræder af nabomatrikler giver hermed samtykke til, at der etableres ny hård kystbeskyttelse som stensikring af skråning samt til udvidelse eller vedligeholdelse af allerede etablerede skræntkystsikringsanlæg på følgende matrikler: **Rinkenæs Ejerlav, Rinkenæs, matrikelnummer: 1417, 67, 89, 1299** og hermed samtykke til skræntkystsikringens eventuelle negative påvirkning af ejernes ejendom.

Matrikeloversigt, Ved Fyret 9-15




Samtykke jv. ovenstående gives hermed af:

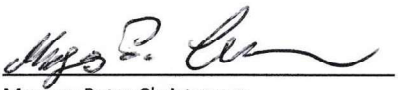
Ved Fyret 9, ejer af matrikelnr. 1417, Rinkenæs

 / 2023  
Merete Johanne Jessen

Ved Fyret 13, ejer af matrikelnr. 89, Rinkenæs


 / 11/11/2023  
René Schneiders

Ved Fyret 11, ejere af matr.nr. 67, 1552, 1553,  
1554, Rinkenæs

 / 11/12/2023  
Mogens Peter Christensen

Ved Fyret 15, Driftleder af Gråsten Rensningsanlæg,  
matrikelnr. 1299, Rinkenæs

 / 11/11/2023  
Henning Waldemar

 / 2023  
Resi Popena Christensen



**Gensidig samtykkeerklæring vedr. skråningskystbeskyttelse for matriklerne beliggende Ved Fyret 9-15, 6300 Gråsten  
Matrikelnr. 1417, 67, 89, 1299, Rinkenæs Ejerlav, Rinkenæs**


Undertegnede ejere / ejerstedfortræder af nabomatrikler giver hermed samtykke til, at der etableres ny hård kystbeskyttelse som stensikring af skråning samt til udvidelse eller vedligeholdelse af allerede etablerede skræntkystsikringsanlæg på følgende matrikler: **Rinkenæs Ejerlav, Rinkenæs, matrikelnummer: 1417, 67, 89, 1299** og hermed samtykke til skræntkystsikringens eventuelle negative påvirkning af ejernes ejendom.

Matrikeloversigt, Ved Fyret 9-15




Samtykke jv. ovenstående gives hermed af:

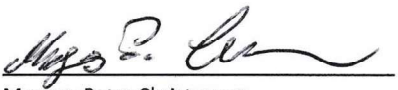
Ved Fyret 9, ejer af matrikelnr. 1417, Rinkenæs

 / 2023  
Merete Johanne Jessen

Ved Fyret 13, ejer af matrikelnr. 89, Rinkenæs


 30/11/2023  
René Schneiders

Ved Fyret 11, ejere af matr.nr. 67, 1552, 1553,  
1554, Rinkenæs

 1/11/2023  
Mogens Peter Christensen

Ved Fyret 15, Driftleder af Gråsten Rensningsanlæg,  
matrikelnr. 1299, Rinkenæs

 1/11/2023  
Henning Waldemar

 / 2023  
Resi Popenda Christensen