

540-17022209292156

## Ansøgning om kystbeskyttelse

Oprettet	11-03-2024 10:34:38
Afsluttet	17-03-2024 16:06:24
KLE	
Sags id	ddbd676e-55f1-4d18-822e-4f5cdae51060
Navn	Gert Oddi Schneider
CPR	

# Ansøgning om kystbeskyttelse

## A. Ansøger

### Oplysninger om ansøger

#### Inkluderende tilladelse

En tilladelse til kystbeskyttelse er en såkaldt inkluderende tilladelse. Det betyder, at når du får en tilladelse til kystbeskyttelse, får du også tilladelse efter andre lovgivninger, f.eks. skovloven. Derfor indeholder ansøgningskemaet spørgsmål om andre ting end selve kystbeskyttelsen.

Ansøger er den, der ønsker at etablere kystbeskyttelsen. Ansøger er ikke nødvendigvis ejer af ejendommen, hvor kystbeskyttelsen placeres. Er der tale om flere ansøgere, kan oplysninger om disse fremgå af samtykkeerklæringer, som vedlægges ansøgningen.

#### Hent vejledning til ansøgningskemaet.

Fornavn	Gert Oddi
Mellemsnavn	
Efternavn	Schneider
Postadresse	Gottorpvej 15 Dybbøl 6400 Sønderborg
Telefonnummer	42964464
E-mail	info@bactocon.com
Er ansøger ejer af ejendommen, hvor kystbeskyttelsen placeres?	Nej. Oplysninger om ejer fremgår af samtykkeerklæring vedlagt ansøgningen
Evt. samtykkeerklæring	Underskrift Merete Jessen.pdf (15 KB)

## B. Eventuel repræsentant for ansøger

### Oplysninger om eventuel repræsentant for ansøger

Punktet udfyldes, hvis ansøger ønsker at lade sig repræsentere af en nabo, rådgiver, entreprenør eller lignende. Denne vil være kontaktperson til Sønderborg Kommune under sagens forløb. Husk samtykkeerklæring fra ansøger.

Navn	Gert Oddi Schneider
Postadresse	Gottorpvej 15 Dybbøl 6400 Sønderborg
Telefonnummer	42954464
E-mail	info@bactocon.com

## C. Projektets placering

### Projektets placering

Hvis projektet strækker sig over flere matrikler, skal disse nævnes under punkt O 'Andre oplysninger'.

Hvis ejendommen, hvor projektet ønskes etableret, ikke udelukkende ejes af ejeren som oplyst under punkt A, skal der vedlægges samtykkeerklæringer fra samtlige andre ejere.

Adresse	Ved Fyret 9
Postnummer	6300
By	Graasten
Kommune	Sønderborg
Matrikelnummer og ejerlav	1417, Rinckenæs, Rinckenæs
Beskriv anlægget (type, dimensioner, mængder og udformning)	Anlægget, der ansøges om er kystsikring af ejendommen matr.1417, Rinckenæs, efter storm og højvande i oktober 2023 Ved stormfloden skete der en tilbagetrækning af den eksisterende skråning ind mod den eksisterende beboelse samt naboarealer Der ansøges om etablering af en hård kystbeskyttelse, udført i sten i størrelse 400-500 mm, med et underliggende filterlag bestående af 150- 200 mm sten i fraktion 50-100 mm, og underliggende afdækning med filterduk mod eksisterende jord.

## D. Projektets indvirkning på miljøet

### Projektets indvirkning på miljøet

Beskriv indvirkningens størrelsesorden og rumlige udstrækning	Der vurderes ingen indvirkning på miljøet idet naboarealer dels er sikret samt henligger som eroderet skråning. Flensborg Fjord er NATURA 2000 område, og starter ved vandkanten Alle arbejder vil foregå fra landsiden uden at berøre NATURA 2000 området Etableringen forventes udført udenfor yngletiden af marsvin
Beskriv indvirkningens art	Der vil ingen indvirkning være bortset fra den nye sikring
Beskriv indvirkningens grænseoverskridende karakter	Der er ingen grænseoverskridende indvirkning
Beskriv indvirkningens intensitet og kompleksitet	Dette er ikke relevant for ansøgningen
Beskriv indvirkningens sandsynlighed	Der vil ikke være nogen indvirkning, idet det bemærkes at der idag allerede findes kystsikring på kyststrækninger syd for udført som stensikring, som har kunnet modstå stormfloden. Matriklen, der ansøges om, vil ligge i forlængelse af den ældre stensikring på Ved Fyret 11, som har samme udformning (dog knap så høj), som det ansøgte Det er ikke sandsynligt at der bliver indvirkning på miljøet idet arbejder med etableringen foregår over DNN og fra landsiden.
Beskriv indvirkningens forventede indtræden, varighed, hyppighed og reversibilitet	Ingen

Beskriv kumulationen af projektets indvirkninger med indvirkningerne af andre eksisterende og/eller godkendte projekter

Der vil være god sammenhæng i etableringen, idet der syd for findes eksisterende sikring , Ved Fyret 11, samtidig er der ansøgt om sikring af Ved Fyret 13 og 15  
Ved Fyret 15 er der etableret stensikring (renseanlægget), dette vil sammenlagt give en beskyttelse af en strækning på op til 350 meter

Beskriv muligheden for reelt at begrænse indvirkningerne

Kan kun komme i spil, hvis der ikke udføres noget, så vil indvirkningen være tab af ejendom

## E. Hvad søges der om beskyttelse mod?

### Hvad søges der om beskyttelse mod?

*Her angives, om der søges om beskyttelse mod havets erosion eller mod oversvømmelse. I nogle tilfælde kan der være behov for begge dele.*

*Tilladelse til erosionsbeskyttelse: Der kan foretages kystbeskyttelse af fast ejendom i bred forstand. Der kan eksempelvis gives tilladelse til kystbeskyttelse af beboelse, skure, terrasser og infrastruktur, men også arealer (landbrugsjord, parker, haver, endnu ubebyggede grunde). Den kompetente myndighed vurderer behovet både ud fra forholdene på den enkelte ejendom og på strækningen som helhed, idet vi ud fra kystbeskyttelsesloven skal afveje en række hensyn.*

*Tilladelse til højvandsbeskyttelse: Behov for beskyttelse mod oversvømmelse er til stede, når markante eller gentagne oversvømmelser fra havet medfører væsentlige skader på ejendom (materiel, løsøre, bebyggelse, landbrugsjord, infrastruktur m.v.). Den kompetente myndighed vurderer behovet både i forhold til det man ønsker at beskytte og i forhold til strækningen som helhed, idet vi ud fra kystbeskyttelsesloven skal afveje en række hensyn.*

E. Hvad søges der om beskyttelse mod?

Erosion (kysten nedbrydes af havet) Udfyld punkterne F-L

## F. Beskrivelse af eksisterende og/eller godkendte forhold

### Beskrivelse af eksisterende og/eller godkendte forhold

*Det er vigtigt for sagens behandling, at de eksisterende forhold på ejendommen beskrives, herunder om der er eksisterende kystbeskyttelse og hvornår og af hvem, den er etableret. Er der tidligere udstedt en tilladelse til kystbeskyttelse på matriklen, anføres tilladelsens dokumentnummer. Hvis der er et eksisterende anlæg, uden at der er kendskab til en tilladelse, anføres anlæggets formodede etableringsår.*

Findes der allerede kystbeskyttelse på ejendommen eller tilladelse til kystbeskyttelse på ejendommen?

Nej

## G. Værdier

### Hvilke værdier ønskes beskyttet?

Hvilke værdier ønskes beskyttet?

Hus eller anden bebyggelse med faste installationer

### Hvorfor er kystbeskyttelse nødvendig?

KLE:

Sags id: ddbd676e-55f1-4d18-822e-4f5cdae51060

Oprettet: 11-03-2024 10:34:38

Afsluttet: 17-03-2024 16:06:24

Beskriv hyppigheden af tidligere oversvømmelser

Kystbeskyttelsen er nødvendig idet stormfloden i oktober 2023 ,hvor vindretningen var øst og højvande på ca. 2,15 viste sig faretruende, med bølgehøjder på cirka 1,00 - 1,50 meter  
Prognoser viser at hændelser vil blive hyppigere i årene fremadrettet og derfor ansøges om kystsikring til Kote 3,30, også begrundet i at der ved storm / højvande er risiko for bølgehøjder som konstateret ved stormen oktober 2023.  
Der ønskes beskyttelse af ejendommen Ved Fyret 9

Beskriv erosionens omfang

Der er sket en erosion på 3-4 meter i hele skråningens udstrækning

Beskriv skader efter oversvømmelse eller erosion m.v.

Der er sket alvorlig skade på den eksisterende skråning, hidrørende fra højvand og bølgepåvirkning fra øst

Ved sager om kommunale fællesprojekter: Ansøgers overvejelser omkring værdien og levetiden af det, der ønskes beskyttet i forhold til udgifterne til etablering og vedligeholdelse af kystbeskyttelsen over en længere periode på 25-50 år:

Ikke aktuelt

## H. Skovloven

### Skovloven

*Særlige oplysninger vedrørende tilladelser, godkendelser m.v. efter anden lovgivning, som ville være nødvendige for at udføre de kystbeskyttelsesforanstaltninger, der søges om tilladelse til efter § 3 i lov om kystbeskyttelse m.v.*

Bliver kystbeskyttelses anlægget placeret på et areal, hvor der er fredskovspligt efter skovloven? Nej

Hvis de ansøgte kystbeskyttelsesforanstaltninger ønskes udført på et areal, der er fredskovspligtigt efter skovloven, oplyses om det er muligt at placere anlægget uden for det fredskovspligtige areal?

Ikke aktuelt

Beskriv de samfundsmæssige interesser, der begrundes, at kystbeskyttelsesforanstaltningen udføres på det fredskovspligtige areal.

Ikke aktuelt

Hvis de ansøgte kystbeskyttelsesforanstaltninger ønskes udført på et areal med "skovbryn af løvtræer og buske" der er omfattet af § 27 i skovloven, beskrives, hvorvidt områdets økologiske funktionalitet forsat kan opretholdes, når projektet er udført.

Ikke aktuelt

Hvis de ansøgte kystbeskyttelsesforanstaltninger ønskes udført på et areal med "søer, moser, heder, strandenge eller strandsumpe, ferske enge og biologiske overdrev, som ikke er omfattet af naturbeskyttelseslovens § 3 pga. for lille størrelse" der er omfattet af § 28 i skovloven, beskrives, hvorvidt områdets økologiske funktionalitet forsat kan opretholdes, når projektet er udført.	Ikke aktuelt
--	--------------

## I. Jagt- og vildtforvaltningsloven

### I. Jagt- og vildtforvaltningsloven

*Særlige oplysninger vedrørende tilladelser, godkendelser m.v., efter anden lovgivning, som ville være nødvendige for at udføre de kystbeskyttelsesforanstaltninger, der søges om tilladelse til efter § 3 i lov om kystbeskyttelse m.v.*

Hvis de ansøgte kystbeskyttelsesforanstaltninger skal udføres i et vildtreservat, beskrives den nærmere begrundelse for dette indgreb.	Ikke aktuelt
--	--------------

Beskriv projektets omfang og anlægsfasen, herunder hvilke maskiner, der skal anvendes og hvilket tidspunkt på året projektet ønskes gennemført.	Ikke aktuelt
---	--------------

Hvis de ansøgte kystbeskyttelsesforanstaltninger ønskes udført på særligt for det pågældende vildtreservat sårbare tidspunkter, fx yngletid, rastetid el.lign., beskrives hvorfor det er nødvendigt.	Ikke aktuelt
--	--------------

## J. Lov om vandløb og lov om vandplanlægning

### J. Lov om vandløb og lov om vandplanlægning

*Særlige oplysninger vedrørende tilladelser, godkendelser m.v., efter anden lovgivning, som ville være nødvendige for at udføre de kystbeskyttelsesforanstaltninger, der søges om tilladelse til efter § 3 i lov om kystbeskyttelse m.v.*

Oplysninger om de ansøgte kystbeskyttelsesforanstaltningers indvirkning på vandløb, grøfter, kanaler, rørledninger og dræn, søer eller andre lignende indvande.	Ikke aktuelt
---	--------------

Oplysninger om de ansøgte kystbeskyttelsesforanstaltningers indvirkning på diger, sluser, broer og andre anlæg i og ved vandløb.	Ikke aktuelt
--	--------------

Oplysning om de ansøgte kystbeskyttelsesforanstaltninger har indvirkning på vandløb eller søer, der er omfattet af et miljømål efter bekendtgørelse om miljømål for overfladevandområder eller grundvandsforekomster.	Ikke aktuelt
---	--------------

## K. Kystbeskyttelse mod erosion

---

### Kystbeskyttelse mod erosion

Hvilken type kystbeskyttelse søges der om tilladelse til?      Skråningsbeskyttelse

---

### Er der tale om:

Er der tale om:      Etablering af ny kystbeskyttelse

---

*\*) er der alene tale om fjernelse af et eksisterende anlæg, er en forudgående tilladelse ikke nødvendig*

## L. Nødvendige bilag til ansøgning om beskyttelse mod erosion

---

### Nødvendige bilag til ansøgning om beskyttelse mod erosion

Materiale på nedenstående liste lægges ved ansøgningen:

Kort, der viser:

- Matrikelgrænser
- Bebyggelse/infrastruktur
- Skræntkant

På kortet skal afstanden fra bebyggelse til skræntkanten angives, og kystbeskyttelsens placering skal fremgå tydeligt.

- Målsatte snittegninger, der viser kystbeskyttelsens opbygning og materialevalg. For sandfodring skal mængde udlagt materiale pr. løbende meter kyst, samt lagets tykkelse og profil oplyses. For kystbeskyttelses anlæg skal materialestørrelse, tykkelse af lag, hældning og top- og bundkote i DVR90 fremgå.
- Redegørelse for anlæggets dimensionering. Den kompetente myndighed forbeholder sig ret til at stille krav om udarbejdelse af dimensionsgivende beregninger for kystbeskyttelsen i løbet af sagsbehandlingen, hvis dette skønnes nødvendigt.
- En beskrivelse af, om nabostrækninger bliver påvirket af/skadet af kystbeskyttelsesforanstaltningen.
- En redegørelse for, om kystbeskyttelsen reducerer risikoen for erosion over tid, herunder at den eksisterende adgang til og langs stranden bevares.
- Kystbeskyttelse, som etableres på søterritoriet, skal indtegnes på søkort.
- Fotos af stedet hvor kystbeskyttelsen ønskes etableret og som viser afstanden mellem skrænten og det, der ønskes beskyttet. Vedlæg også gerne fotos, der viser strækningen på hver side af lokaliteten.
- Samtykkeerklæringer
  1. Ved flere ansøgere
  2. Når der er en repræsentant for en ansøger
  3. Når kystbeskyttelse etableres på anden ejendom end ansøgers
  4. Fra ejere af nabomatrikler, der accepterer hård kystbeskyttelse og dennes eventuelle negative påvirkning af deres ejendom.

Nødvendige bilag til ansøgning om beskyttelse mod erosion

BILAG 1 Matrikelkort.pdf (224 KB)  
BILAG 2 Bebyggelse og infrastruktur.pdf (2,8 MB)  
BILAG 3 Kyst inden stormflod.pdf (4,88 MB)  
BILAG 4 Kyst efter stormflod.pdf (5,18 MB)  
BILAG 5. Stensikring.pdf (173 KB)  
BILAG 6 Redegoerelser i forbindelse med ansøgning om kystsikring Ved Fyret 9.pdf (110 KB)  
BILAG 7 Udstrækning kystsikring.pdf (517 KB)  
BILAG 8 231201 Samtykkeerklæring.pdf (2,56 MB)

## O. Andre oplysninger af relevans for ansøgningen

### Her anføres andre oplysninger, der kan have relevans for ansøgningen

Kan evt. uddybes i bilag

Det er af meget stor betydning at kystbeskytte Ved Fyret 9, idet tilbagetrækning af kysten er meget tæt på ejendommen

Eventuelle bilag

## P. Offentliggørelse af ansøgningen

### Offentliggørelse af ansøgningen

Sønderborg Kommunes offentliggør ansøgningen på Sønderborg Kommunes hjemmeside. Det sker som et led i den høring og orientering, som Sønderborg Kommune er forpligtiget til at gennemføre. I henhold til persondataloven vil personfølsomme oplysninger og oplysninger om rent private forhold ikke blive offentliggjort. Det samme gælder oplysninger, som efter offentlighedsloven er undtaget fra aktindsigt.

Erklæring om offentliggørelse

Ja - Jeg er indforstået med, at oplysninger fra ansøgningen offentliggøres på Sønderborg Kommunes hjemmeside

## Resume side

Jeg bekræfter, at de indtastede oplysninger er korrekte.

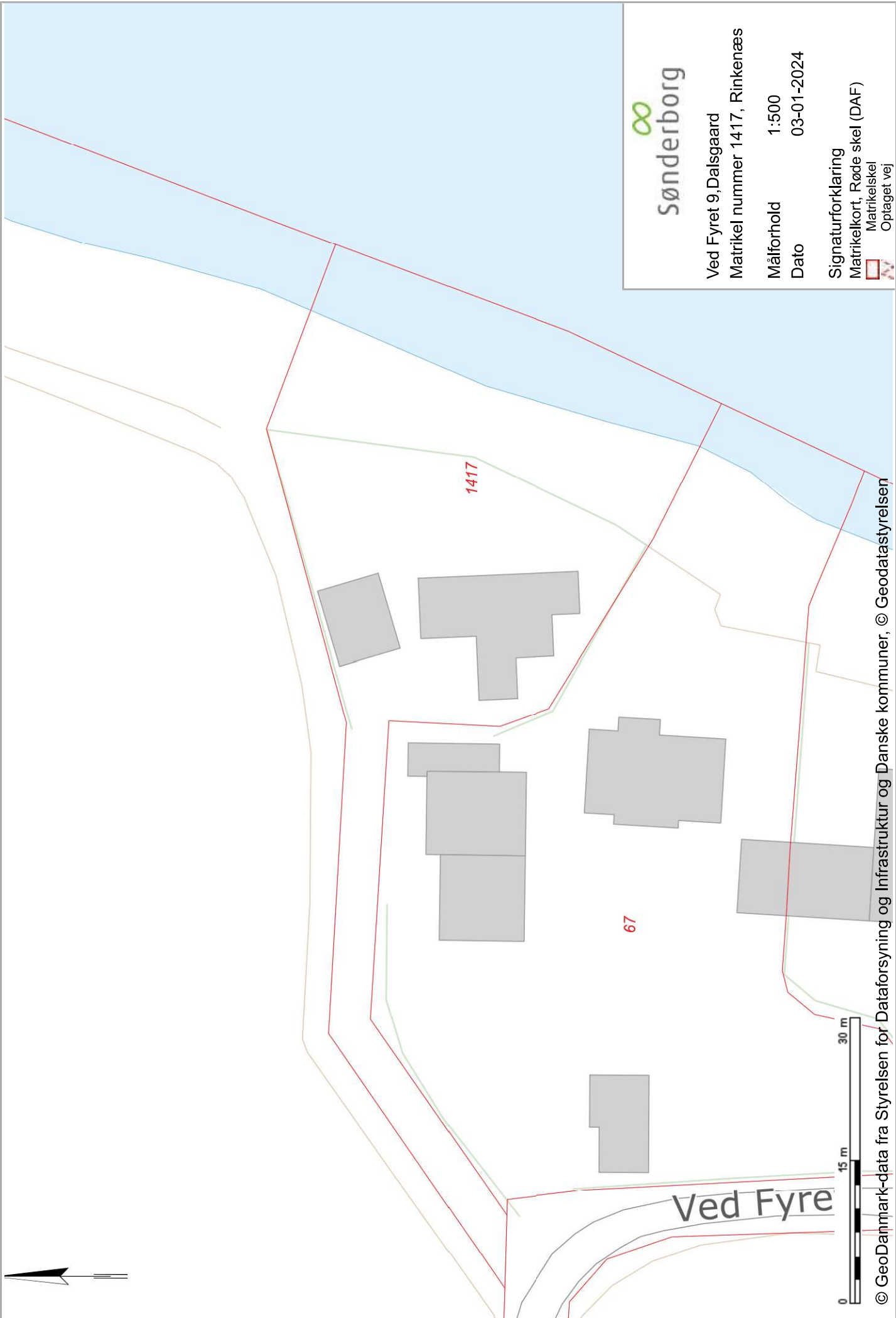
Underskrevet af:

Gert Oddi Schneider

Dato: 17-03-2024







 Sønderborg


Ved Fyret 9, Dalsgaard  
Matrikel nummer 1417, Rinkenæs

Målforhold 1:500

Dato 03-01-2024

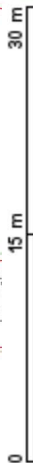
Signaturforklaring

Matrikelkort, Røde skel (DAF)

 Matrikelskel

 Optaget vej

Ved Fyre



Unøjagtige foreløbige data



 Sønderborg

Ved Fyret 9, Dalsgaard  
Bebyggelse og infrastruktur

Målforhold 1:500  
Dato 03-01-2024

Signaturforklaring  
Matrikelkort, Røde skel (DAF)  
 Matrikelskel  
 Optaget vej



© GeoDanmark-data fra Styrelsen for Dataforsyning og Infrastruktur og Danske kommuner, © Styrelsen for Dataforsyning og Effektiviserit

# Ansøgning om kystsikring Ved Fyret 9 / 6300 Gråsten


## Kystens situation før stormfloden den 21. oktober 2023



Scala 1:1000

# Ansøgning om kystsikring Ved Fyret 9 / 6300 Gråsten

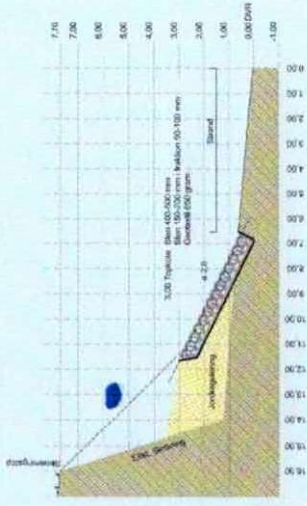
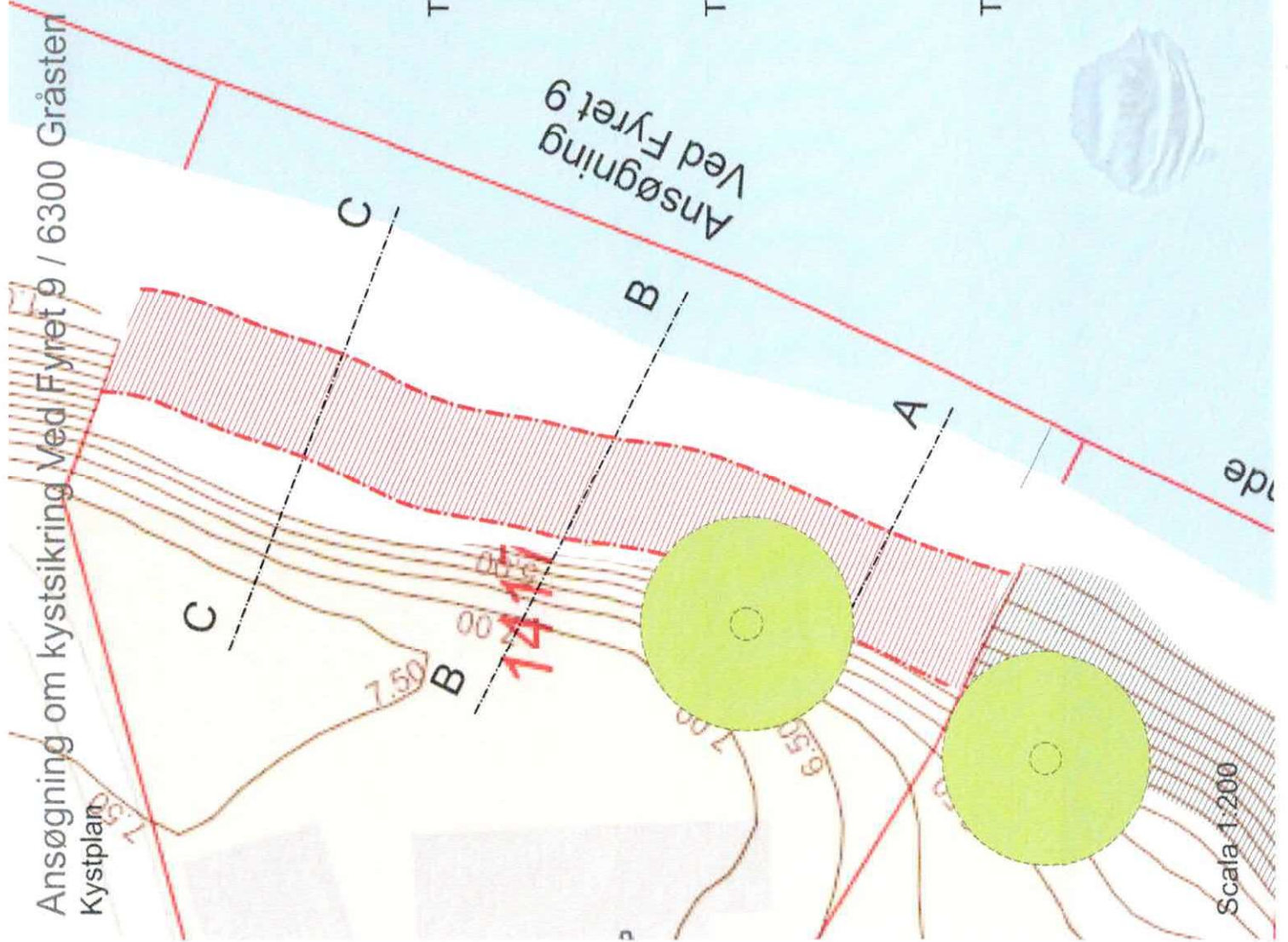
## Kystens situation efter stormfloden den 21. oktober 2023



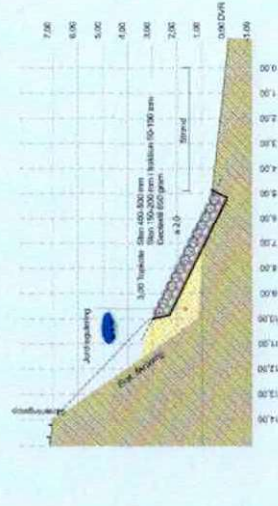
Scala 1:1000

# Ansøgning om kystsikring Med Fyret 9 / 6300 Gråsten

Kystplan



Tværsnit C-C scala 1:200



Tværsnit B-B scala 1:200



Tværsnit A-A scala 1:200

Scala 1:200

## **Redegørelser i forbindelse med ansøgning om kystsikring, Ved Fyret 9, Dalsgaard, Rinkenæs**

### **Målsatte tegninger, der viser kystbeskyttelsen**

Se bilag 4,5,7.

### **Redegørelse for anlæggets dimensionering:**

Der er ikke udført en egentlig dimensionering af anlægget.

Metodikken har taget udgangspunkt i de af Kystdirektoratet anbefalede retningslinjer, herunder placering af skråningsfod under kote 0.00 og anvendelse af anbefalet skråningssikring:

Filterdug, filter lag under store sten og sten i størrelse min. 400- 500 mm, samt anlægsskråning 2,00.

Nabostrækning mod syd er ifølge ejeren udført adskillige år tilbage, denne har en mindre omfattende sikring, og har kunnet modstå hændelsen i oktober 2023, derfor er den foreslåede opbygning forøget / forstærket, men med samme visuelle indtryk.

Umiddelbart mod nord henligger kysten som klint, med spredt vegetation uden egentlig sikring, hvorefter følger mindre stensikring, der er mærket af stormfloden, udfør Fyret.

### **Nabostrækninger:**

Det vurderes ikke at nabostrækninger mod syd er påvirket.

Mod syd er der en eksisterende stensikring, som udført år tilbage.

Mod nord er der, som ovenfor nævnt, klinteskråning hvor der har været nedbrydning af kysten længere mod nord er der en mindre stensikring udfør Fyret, som ikke er reableret efter stormfloden.

### **Rekreativ udnyttelse af kysten:**

Etablering af kystsikringen ændrer ikke væsentligt på brugen af kysten. Det forventes, i henhold til skråningsprofil-forslag, at der vil være en lille forstrand op til kote 0,5- 1,00 i en bredde af 2-3 meter ved normal vandstand

### **Sikring af den eksisterende adgang til og langs kysten:**

Da kystprofilet ikke ændres, vil "strandområdet" beholde den samme tilgængelighed, som er afhængig af vandstanden. Dertil skal nævnes, at Gendarmstien forløber bagom (vestom) bebyggelserne på Ved Fyret. Der forventes derfor ingen ændringer i tilgængeligheden, se også ovenfor, dog forventes at der fremadrettet stadig vil være en lille forstrand ved normal vandstand.

### **Andre forhold:**

Naboejendommene mod syd har ansøgt om tilladelse til at etablere kystbeskyttelse for at beskytte ejendommene Ved Fyret 13, Dalsgaard samt Ved Fyret 15, og der vil med denne sikring dannes en sammenhængende sikring på ca. 400 meter.

### **Erosion over tid:**

Det forventes at sikringen vil bidrage positivt til sikring af erosionsrisikoen over tid, den eksisterende adgang langs stranden vurderes at blive forbedret / uændret idet det i dag er vanskeligt at passere langs stranden syd for, hvor der er etableret sikring

Det bemærkes, at Gendarmstien på strækningen forløber vest for beboelserne på Ved Fyret.

**Kystbeskyttelse på kort:**

Se bilag 7 vist med rød markering.

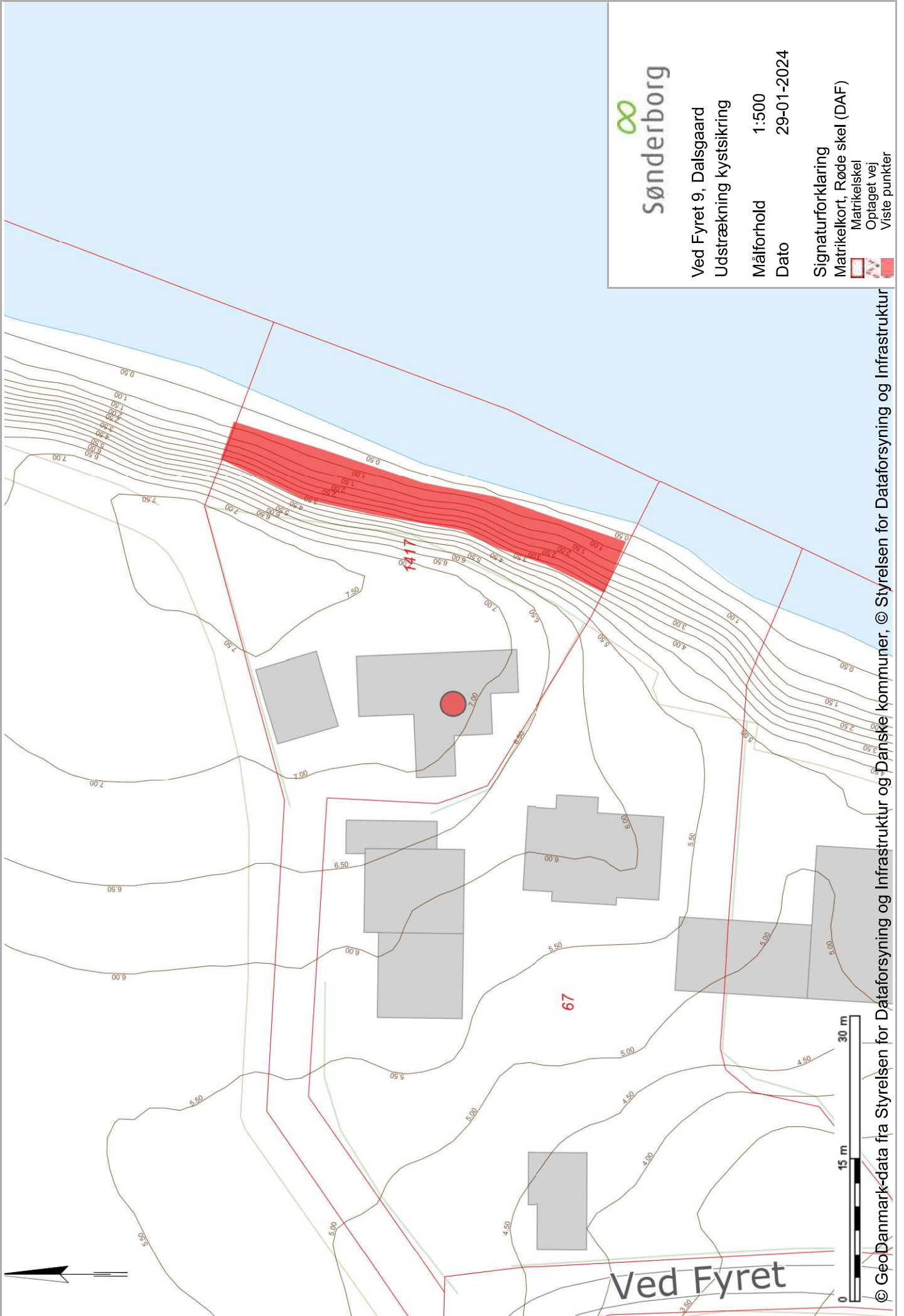
**Fotos af de eksisterende forhold**

Se bilag med vignetter, bilag 4.

Den røde linje viser skråningstop efter stormflod

**Samtykkeerklæringer**

Se bilag 8





**Gensidig samtykkeerklæring vedr. skråningskystbeskyttelse for matriklerne beliggende Ved Fyret 9-15, 6300 Gråsten  
Matrikelnr. 1417, 67, 89, 1299, Rinkenæs Ejerlav, Rinkenæs**


Undertegnede ejere / ejerstedfortræder af nabomatrikler giver hermed samtykke til, at der etableres ny hård kystbeskyttelse som stensikring af skråning samt til udvidelse eller vedligeholdelse af allerede etablerede skræntkystsikringsanlæg på følgende matrikler: **Rinkenæs Ejerlav, Rinkenæs, matrikelnummer: 1417, 67, 89, 1299** og hermed samtykke til skræntkystsikringens eventuelle negative påvirkning af ejernes ejendom.

Matrikeloversigt, Ved Fyret 9-15




Samtykke jv. ovenstående gives hermed af:

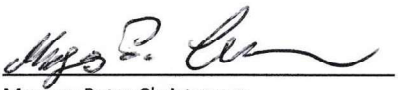
Ved Fyret 9, ejer af matrikelnr. 1417, Rinkenæs

 / 2023  
Merete Johanne Jessen

Ved Fyret 13, ejer af matrikelnr. 89, Rinkenæs


 / 11/11/2023  
René Schneiders

Ved Fyret 11, ejere af matr.nr. 67, 1552, 1553,  
1554, Rinkenæs

 / 11/12/2023  
Mogens Peter Christensen

Ved Fyret 15, Driftleder af Gråsten Rensningsanlæg,  
matrikelnr. 1299, Rinkenæs

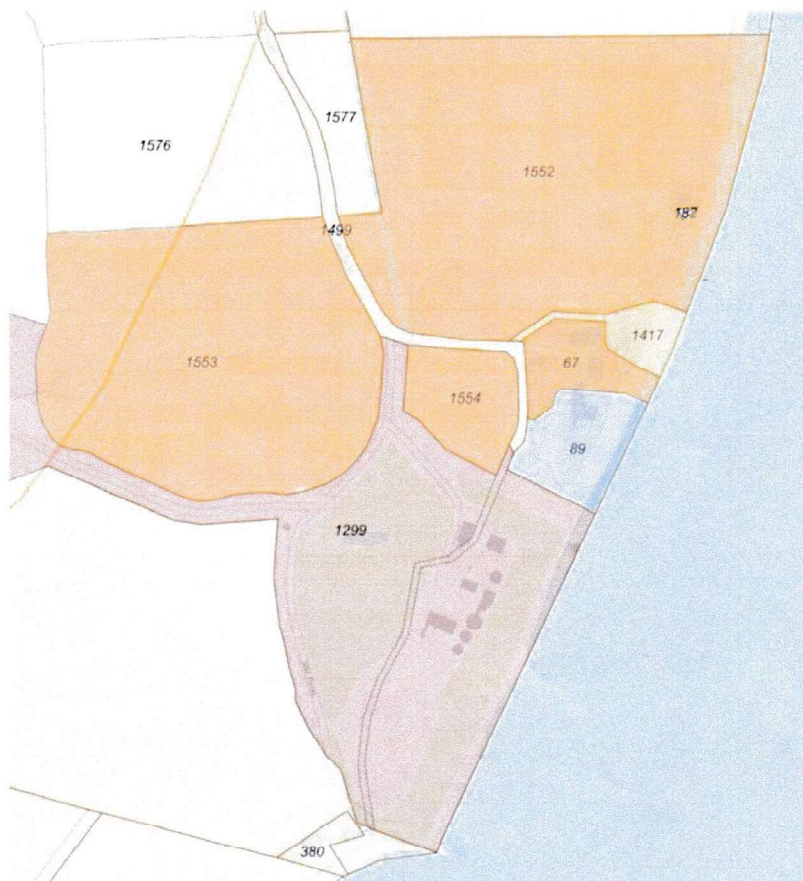
 / 11/11/2023  
Henning Waldemar

 / 2023  
Resi Popena Christensen

**Gensidig samtykkeerklæring vedr. skråningskystbeskyttelse for matriklerne beliggende Ved Fyret 9-15, 6300 Gråsten  
Matrikelnr. 1417, 67, 89, 1299, Rinkenæs Ejerlav, Rinkenæs**


Undertegnede ejere / ejerstedfortræder af nabomatrikler giver hermed samtykke til, at der etableres ny hård kystbeskyttelse som stensikring af skråning samt til udvidelse eller vedligeholdelse af allerede etablerede skræntkystsikringsanlæg på følgende matrikler: **Rinkenæs Ejerlav, Rinkenæs, matrikelnummer: 1417, 67, 89, 1299** og hermed samtykke til skræntkystsikringens eventuelle negative påvirkning af ejernes ejendom.

Matrikeloversigt, Ved Fyret 9-15




Samtykke jv. ovenstående gives hermed af:

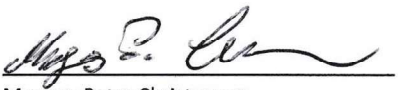
Ved Fyret 9, ejer af matrikelnr. 1417, Rinkenæs

 / 2023  
Merete Johanne Jessen

Ved Fyret 13, ejer af matrikelnr. 89, Rinkenæs


 / 11/11/2023  
René Schneiders

Ved Fyret 11, ejere af matr.nr. 67, 1552, 1553,  
1554, Rinkenæs

 / 11/12/2023  
Mogens Peter Christensen

Ved Fyret 15, Driftleder af Gråsten Rensningsanlæg,  
matrikelnr. 1299, Rinkenæs

 / 11/11/2023  
Henning Waldemar

 / 2023  
Resi Popenda Christensen

2024-01-07

**Fuldmagt for råderet fra ejer i forbindelse med ansøgning om Kystsikring Ved Fyret 9, Dalsgaard**

Nedenstående ejer af matrikel nummer 1417 Rinkenæs Ejerlav, Rinkenæs

Merete Jessen

Giver hermed tilladelse til:

BACTOCON

Rådgivende ingeniør

Gottorpvej 15

6400, Sønderborg

at ansøge om Kystsikring på ovennævnte matrikel

Merete Jessen

M. JESSEN

---

Dalsgård den