

Cellnex, OneTower Denmark ApS
Ørstads Boulevard 114, 4 sal
2300 København S
CVR nr: 26123496

Landzonetilladelse til at etablere en 24 m høj antennemast samt teknikhytter på ejendommen matr.nr. 1065 Ulkebøl Ejerlav, Ulkebøl ved Sønderborg Lufthavn

Sønderborg Kommune har den 1. juni 2022 modtaget en ansøgning fra Connect44 A/S, Toften 2, 6818 Årre, der søger om tilladelse til at opstille en 24 m høj antennemast (gittermast) til forbedring af mobilsignalet i området ved Sønderborg Lufthavn. Ejendommen ligger på matr.nr. 1065 Ulkebøl Ejerlav, Ulkebøl, og har fået tildelt adressen Nørremark 10A, Kær, 6400 Sønderborg. Connect44 søger på vegne af Cellnex Denmark ApS, Ørestads Boulevard 114, 4 sal, 2300 København S. Masten ønskes etableret til udbygning og fremtidssikring af Hi3G's netværk.

Afgørelse

Sønderborg Kommune giver landzonetilladelse til, som ansøgt, at opsætte en 24 m høj gittermast på ejendommen matr.nr. 1065 Ulkebøl Ejerlav, Ulkebøl, der ligger på Nørremark 19A, Kær, 6400 Sønderborg. Jævnfør § 35, stk. 1 i planloven om opførelse af nye anlæg i landzone.

Tilladelsen gives på følgende vilkår:

- Antennemast og teknikhytterne fjernes senest et år efter de ikke længere er i brug til det formål, der er givet tilladelse til.
- Teknikhytterne skal have en afdæmpet brun, grøn, grå eller sort farve og en ikke-reflekterende overflade.
- Masten på 24 meter skal konstrueres således, at der er mulighed for at forhøje den til 36 meter, hvis der i fremtiden kommer et nationalt krav om yderligere mobildækning i området (en forhøjelse af masten vil kræve tilladelse fra Trafikstyrelsen og Sønderborg Lufthavn samt ny landzonetilladelse).
- Der skal etableres og vedligeholdes en sammenhængende afskærmende beplantning hele vejen rundt om antennemasten, med udtagelsen af kørevejen. Beplantningen skal bestå af en eller flere arter af egnstypiske og naturligt hjemmehørende træer, som bliver over 5 m i højden samt egnstypiske og naturligt hjemmehørende buske, der bliver minimum 3 meter høje.

Byg og Bolig

Sønderborg Kommune
Rådhusvej 10
6400 Sønderborg
T: 88 72 40 82

byg-bolig@sonderborg.dk
sonderborgkommune.dk

17-03-2023
22/17055
KS: bier

- Beplantningen skal etableres skal være etableret indenfor 6 måneder fra anlæggets opstilling på ejendommen.

Du skal være opmærksom på, at denne afgørelse kun er givet i forhold til planloven.

Tilladelsen bliver offentliggjort på Sønderborg Kommunes hjemmeside www.sonderborgkommune.dk under Høringer fredag d. 17. marts 2023. Du må ikke udnytte tilladelsen, før klagefristen er udløbet den 14. april 2023 kl. 23.59. Jævnfør vedlagte klagevejledning. Hvis kommunen modtager besked om, at der er klaget inden for klagefristen på 4 uger, får du besked herom fra os. Tilladelsen bortfalder, hvis den ikke er udnyttet inden 5 år.



Oversigtskort, som viser ca. placering af antennemasten (rød prik). De hvide streger er matrikelafgrænsninger. Ortofoto 2022.

Begrundelse

Sønderborg Kommune mener, at stabil og god mobildækning for alle er en væsentlig samfundsmæssig interesse. Placeringen af antennemasten på den valgte lokalitet skyldes primært, at masten skal dække et specifikt

område, som i dag ikke er dækket af Hi3G's netværk. Ud af de undersøgte alternative placeringer har kommunen vurderet, at positionen på matr.nr. 1065 Ulkebøl Ejerlav, Ulkebøl er den bedste i forhold til at opnå bedste mulig dækning i området, samt minimere nabogener og påvirkning af landskabet

Masten placeres tæt ved Sønderborg Lufthavn, som er byzone, og hvor landskabet i forvejen er forstyrret af lufthavnen som teknisk landskab. Det vurderes at antennemasten vil blive opfattet som en del af 'hverdagslandskabet' omkring Sønderborg Lufthavn. Der stilles vilkår i landzonetilladelsen om, at masten skal afskærmes mod nord, syd, øst og vest af ny beplantning. Teknikhytterne og mastens nederste del vil dermed blive sløret mod det omkringliggende landskab.

Kommunen vurderer, at antennemasten med den konkrete placering ikke væsentligt vil sløre landskabstrækkene i en sådan grad, at det er til hinder for en landzonetilladelse, set i lyset af de konkrete samfundsmæssige hensyn til mobildækning i området.



PROJEKT: JS0686C

Oversigtskort fra ansøgningen, som viser mastens placering. Ikke målefast.

Vilkår

Vilkåret om at antennemast og teknisk kabe skal fjernes, når de ikke længere er i brug, skal sikre, at det åbne land friholdes for overflødige tekniske anlæg.

Vilkåret om, at masten skal konstrueres så den evt. kan forhøjes, skyldes at landskabet på Kær Halvøen, er sårbart over for etablering af flere høje antennemaster.



Vilkårene om teknikskabets farve skal sikre, at de lokalt fremstår mindre synlige i landskabet.

Vilkåret om den afskærmende beplantning skal sikre, at teknikhytterne og den nederste del af antennemasten sløres mod det omkringliggende landskab. Etablering af beplantningen skal koordineres så det sker inden for de gængse beplantningssæsoner (tidlig forår/sent efterår) og beplantningen skal være etableret indenfor 6 måneder fra anlæggets opstilling på ejendommen.

Vilkårene i denne landzonetilladelse har været sendt i partshøring i 14 dage hos ansøger. Jævnfør forvaltningslovens § 19. Kommunen har bl.a. modtaget følgende bemærkninger til sagen:

Det bør stå som et vilkår i landzonetilladelsen, at masten på 24 m skal konstrueres således, at der er mulighed for at forhøje den til 36 meter, hvis der i fremtiden kommer et nationalt krav om yderligere mobildækning i området. Ellers der ikke noget der siger at Cellnex skal bygge en mast som kan forlænges. Det er fortsat ansøgers holdning, at beplantning ikke vil være det rigtige for denne mast. Men vi har ikke noget at indvende mod, at Sønderborg kommune kræver dette i Landzonetilladelsen/byggetilladelsen, hvis Sønderborg Kommune stadig vil fastholde dette krav.

Sønderborg Kommune har efterfølgende indsat et vilkår i landzonetilladelsen, om at masten skal konstrueres, så den kan forhøjes til 36 meter. Vi fastholder, at der skal være afskærmende beplantning omkring masten.

Redegørelse

Ansøgning

Connect44 A/S, Toften 2, 6818 Årre har, på vegne af Cellnex Denmark ApS, søgt om landzonetilladelse til at opstille en 24 m høj gittermast med panelantenner og tilhørende radiotekniske komponenter i masten. Ved mastefoden sættes teknikskabe. Masten placeres på matr.nr 1065 Ulkebøl Ejerlav, Ulkebøl, og lokaliteten har fået tildelt adressen Nørreremark 19A, Kær, 6400 Sønderborg.

Masten placeres op af landevejen Nørreremark og tæt på Sønderborg Lufthavn, som er et eksisterende teknisk anlæg. Der beplantes rundt om masteområdet, så den nederste del af masten sløres mest muligt (se situationsplan s. 12).

Ansøger oplyser, at masten ønskes etableret til udbygning og fremtidssikring af Hi3G's netværk omkring Sønderborg Lufthavn, hvor Hi3G i dag ikke har dækning. Masten vil blive stillet til rådighed for andre mobiloperatører. Ifølge ansøger er der på nuværende tidspunkt ikke interesse fra TDC og TTN, da de har antenner på lufthavnsbygningerne.



Visualisering af mast med beplantning set mod nord fra Nørremark. Afstand til mast ca. 350 meter. Illustrationen er vejledende.

Connect44 skriver i deres ansøgning, at den ansøgte placering er valgt, da masten er placeret optimalt i det område, der skal opgraderes og sikres med bedre dækning og kapacitet. Placeringen af antennemasten er hensigtsmæssig placeret i området ud fra en landskabelig vurdering, og vil kun have en minimal visuel påvirkning for naboerne. Antennemaster vil altid kunne ses fra vilkårlige steder i landskabet, men rundt om denne mast vil der plantes beplantning, så det således kun er den øverste del, som er synlig. Ansøgte placering er blandt andet valgt, da den står i forbindelse med lufthavnen, som er et eksisterende teknisk anlæg. Masten vil derfor ikke virke lige så skæmmende i landskabet.

Mastens højde på 24 m er, i samråd med Sønderborg Kommune, valgt ud fra, at masten skal være så lidt synlig som mulig i landskabet, samtidig med at der skal være en tilfredsstillende mobildækning af lufthavnsområdet. Connect44 A/S skriver i ansøgningen, at en gittermast er valgt på baggrund af operatørernes behov for at sidde højt med deres antenner. Derudover fremstår en gittermast mindre dominerende i landskabet. Begrundelsen herfor er, at denne mast er gennemsigtig og mere luftig sammenlignet med andre konstruktioner, som f.eks. en rørmast. Gittermasten har derved en lav skyggevirkning og støjer ikke.

Sagsforløb

Connect44 har først søgt om en masteplacering Tombølgårdsvej 4, 6400 Sønderborg. Men denne placering blev afvist af Sønderborg Kommune pga. de landskabelige værdier. Efter en længere dialog om en mulig placering, har Sønderborg Kommune peget på den valgte placering ved lufthavnen, da landskabet i forvejen er præget af lufthavnsanlægget. For at undgå evt. flere fremtidige antennemaster i landskabet omkring lufthavnen, så har Sønderborg Kommune bedt ansøger om at konstruere masten, så den vil kunne forhøjes til 36 meter. Behovet for en afskærmende beplantning på den valgte lokalitet

er blevet diskuteret. Ansøger har den holdning, at beplantning på den valgte lokalitet vil nærmere vil virke fremmed fremhæve masten, frem for at sløre den.

Undersøgte alternative placeringer

Ansøger har undersøgt, at der ikke findes høje strukturer i området, som vil kunne anvendes til etablering af en antenneposition inden for søgeområdet. Andre alternative placeringer inden for det ønskede dækningsområde er sammen med kommunen blevet undersøgt og fravalgt pga. landskabelige forhold og en dårligere dækning (se kort nedenfor).



Oversigtskort der viser placeringen af de undersøgte alternative placeringer (rød cirkel). Den blå cirkel viser den valgte placering på matr.nr. 1065 Ulkebøl Ejerlav, Ulkebøl. Flyfoto 2022.

Tombølgårdvej 4, 6400 Sønderborg- Kommunen har afvist placeringen. Det er vurderet, at en antennemast med denne placering vil kunne ses over lange afstanden hen over Kær Halvøen samt hen over Als Sund og Flensborg Fjord til de modstående kyster. Det vurderes, at masten vil blive et meget synligt og dominerende, teknisk element på Kær Halvøen og den vil være meget synlig i kystlandskabet flere steder på Sundeved.

Hestehave 1, 6400 Sønderborg- Ansøger har selv afvist placeringen, da positionen er for langt væk fra lufthavnen til at kunne dække tilfredsstillende. Kommunen har afvist placeringen, pga. de landskabelige forhold. En antennemast med denne placering vil kunne ses over lange afstanden hen over Kær Halvøen.



Sønderborg Lufthavn – Ansøger har afvist placeringen, da det er ikke muligt at placere en antennemast på selve lufthavnsområdet pga. højdeservitut. Det er heller ikke muligt at placere antenner på de eksisterende lufthavnsbygninger, da antennerne ikke kan sidde højt nok til at dække området.

Lovgrundlag

Ejendommen ligger i landzone, og din ansøgning om en antennemast kræver tilladelse efter bestemmelserne i planlovens § 35, stk. 1. Naboer er orienteret i henhold til planlovens § 35, stk. 4. Der er ikke indkommet bemærkninger til ansøgningen.

Natura 2000

Der er ca. 4,3 km fra det ansøgte til nærmeste Natura 2000- område (Augustenborg Skov) På udpegningsgrundlaget er flere Naturtyper, både skovnaturtyper og naturtyper tilknyttet kysten. Der er ingen dyrearter på udpegningsgrundlaget.

På baggrund af projektets karakter og afstanden til natura 2000 området vurderer Sønderborg Kommune, at det ansøgte, ikke vil forringe muligheden for at opnå gunstig bevaringsstatus for arter eller naturtyper på udpegningsgrundlaget.

Nærmeste registrering af en bilag IV padde er i en afstand af ca. 150 meter fra (løvfrø) ved en sø på samme matrikel. Nærmeste registrering af flagermus er dværg-, syd-, og vandflagermus ca. 600 m fra antennemasten.

På baggrund af projektets karakter vurderer kommunen, at det ansøgte, ikke vil ødelægge eller beskadige yngle- eller rasteområder for de dyrearter, som er nævnt i habitatdirektivets bilag IV.

Overordnede og almene samfundsmæssige hensyn

Landzonebestemmelserne skal virke for gennemførelsen af Kommuneplan 2019-2031. I denne landzonetilladelse er der taget højde for følgende hensyn:

- Landskab
Ejendommen ligger inden for følgende udpegnings i kommuneplanen.

Værdifulde landskaber. Retningslinje 2.1.3. I de værdifulde landskaber skal hensynet til landskabet vægtes højt. De værdifulde landskaber skal friholdes for ny spredt bebyggelse, større tekniske anlæg, byudvikling, anlægsarbejder og større beplantninger, der forringer landskabets bevaringsværdige karakter og oplevelsesværdier. Nødvendigt nyt byggeri og anlæg skal placeres og udformes så der tages mest muligt hensyn til landskabets karakter, identitetgivende træk og landskabsoplevelse, herunder skala, udsigts- og indsigtsforhold, visuelle sammenhænge samt eksisterende bevoksnings- og bebyggelsesstrukturer. Større nødvendige bygninger og anlæg, herunder landbrugsbygninger skal så vidt muligt placeres i tilknytning til eksisterende bygninger. Etablering af



afskærmende beplantning, skal tilpasses bevoksningsstrukturen i det aktuelle område. Bevoksningsstrukturen er beskrevet i landskabsanalysens under det enkelte karakterområde.

Antennemasten er placeret i et landskab, som er udpeget som Værdifuldt i Kommuneplan 2019-2031 på baggrund af Landskabskarakterområde "Kær Halvø".:

"De bærende karaktertræk er den relativt lavtliggende moræneflade med et fladt til jævnt faldende terræn mod kysterne. Den lange, lige kystlinje har en smal stenet til sandet strandbred. Vestkysten ud til det smalle Als Sund har små bevoksede skrænter, der er gennemskåret af Kær Vig, som er et større inddæmet dalstrøg. Østkysten har fra vejen Nørreremark et jævnt faldende terræn, der sammen med lave markhegn vinkelret på kysten leder øjet ned mod Augustenborg Fjord. Sønderborg Lufthavn præger store dele af den åbne østkyst. Man skal ikke særligt langt ind i landet for at miste kontakten med vandet og generelt er udsigterne fra det kystorienterede landskab præget af de modstående kyster.

Landskabets værdier ligger i den enkle og klare bebyggelses- og hegnstruktur. Fra den langstrakte landsby Kær-Ormstoft stråler markhegn ud. Der ligger udflyttede gårde spredt i resten af området. Centralt for området er Rønhave Hovedgårds-udstykningslandskab og de kulturhistoriske spor fra krigens slutning i 1864. Det nordvestlige område, med naturområderne på Arnkilsøre og skovene tilfører området stor natur- og rekreativ værdi og er særligt roligt og visuelt uforstyrret."

Kommunens vurdering:

Landskabet langs Kær Halvø's østkyst er forholdsvist fladt og åbent med udsigt over Als Sund til den modstående kyst på Als. En antennemast på 24 meter vil være synlig i en del af kystlandskabet langs Kær Halvø's østlige kystsider. Det lokale landskab, hvor masten ønskes placeret i er dog i forvejen stærkt præget af bygningerne og aktiviteterne på Sønderborg Lufthavn. Masten vil ikke være meget synlig set fra den modstående kyst på vestsiden af Als (se visualisering nr. 2 s. 15). Der er flere småskove på i området ved antennepositionen mod nordvest, syd og sydøst. Kommunen har vurderet skovene i området vil være med at sløre det visuelle indtryk af antennemasten i landskabet.

Kystnærhedszonen. Retningslinje 2.1.4 I kystnærhedszonen skal inddragelse af og planlægning for nye arealer til bebyggelse og anlæg skal have en særligt planlægningsmæssig eller funktionel begrundelse. Mulighederne for placering uden for kystnærhedszonen skal belyses i fornødent omfang. Kystnærhedszonen skal friholdes for yderligere bebyggelse og anlæg, som ikke er afhængige af placering ved kysten. Mulighederne for placering af nyt byggeri uden for kystnærhedszonen skal belyses i fornødent omfang.



Kommunens vurdering:

Mastens placering er afhængig af det område, som skal have forbedret mobildækning. Det er derfor ikke muligt at placere masten uden for kystnærhedszonen.

Øvrige forhold

- Undtagelse fra skovbyggelinje - § 17 i naturbeskyttelsesloven.
Ejendommen ligger inden for 300 m skovbyggelinje. Da der gives landzonetilladelse til det ansøgte, kræves der ikke dispensation fra skovbyggelinjen. Jævnfør naturbeskyttelseslovens § 17, stk. 2, nr. 5.
- Forurenet jord
Hvis der under jordarbejdet konstateres en forurening af jorden, skal Sønderborg Kommunes afdeling Vand & Natur underrettes på T 8872 4084 eller E vand-natur@sonderborg.dk, jævnfør § 70 i LBK nr. 282 af 27. marts 2017.
- Støder man på arkæologiske levninger under anlægsarbejdet, skal Museum Sønderjylland – Arkæologi Haderslev Dalgade 7, 6100 Haderslev på T 65370801 eller E planer@msj.dk straks tilkaldes, og arbejdet indstilles i det omfang det berører fortidsmindet. Jævnfør museumslovens § 27.

Klagemulighed

Der er mulighed for at klage til Planklagenævnet over kommunens afgørelse i en 4 ugers periode, efter tilladelsen er offentliggjort på kommunes hjemmeside. Jævnfør klagevejledningen sidst i dette brev.

Øvrige tilladelser

Når klagefristen er udløbet, kan byggetilladelse udstedes, hvis du har sendt et fyldestgørende projekt til afdeling Erhverv & Affald. Spørgsmål til byggetilladelsen kan du rette til afdeling Erhverv & Affald T 8872 4083 eller E erhverv-affald@sonderborg.dk. Afdelingen får kopi af dette brev.

Tilladelsen må ikke udnyttes, før høringsperioden er udløbet.

Har du spørgsmål til landzonetilladelsen, er du velkommen til at kontakte mig.

Venlig hilsen

Ann Merete Albæk
Telefon 27905445
ammr@sonderborg.dk

Klagevejledning

Der er mulighed for at klage over kommunens afgørelse i en 4 ugers periode, efter tilladelsen er offentliggjort på kommunes hjemmeside.



Afgørelser efter § 35, stk. 1, i planloven kan påklages til Planklagenævnet efter reglerne i planlovens § 58, stk. 1, nr. 1.

Klageberettigede er alle med retlig interesse i sagens udfald. Klageberettigede er også landsdækkende foreninger og organisationer, der har beskyttelsen af natur og miljø eller varetagelsen af væsentlige brugerinteresser inden for arealanvendelsen som formål. Disse foreninger og organisationer kan klage på betingelse af

1. at foreningen eller organisationen har vedtægter og love, som dokumenterer dens formål, og
2. at foreningen eller organisationen repræsenterer mindst 100 medlemmer.

Du klager skriftligt via Klageportalen, som du finder et link til på www.borger.dk og www.virk.dk. Du logger på www.borger.dk eller www.virk.dk, ligesom du plejer, typisk med NEM-ID. Klagen sendes gennem Klageportalen til den myndighed, der har truffet afgørelsen.

En klage er indgivet, når den er tilgængelig for myndigheden i Klageportalen. Planklagenævnet opkræver et gebyr for behandling af klagen. Gebyret er på 900 kr. for privatpersoner og på 1800 kr. for virksomheder og organisationer. Du betaler gebyret med betalingskort i Klageportalen.

Planklagenævnet skal som udgangspunkt afvise en klage, der kommer uden om Klageportalen, hvis der ikke er særlige grunde til det. Hvis du ønsker at blive fritaget for at bruge Klageportalen, skal du sende en begrundet anmodning til den myndighed, der har truffet afgørelse i sagen. Myndigheden videresender herefter anmodningen til Planklagenævnet, som træffer afgørelse om, hvorvidt din anmodning kan imødekommes.

En klage skal være indtastet i Klageportalen senest 4 uger efter du har modtaget afgørelsen og senest kl. 23.59 den dag klagefristen udløber.

Gebyret bliver tilbagebetalt hvis:

- klagesagen fører til, at den påklagede afgørelse ændres eller ophæves,
- klageren får helt eller delvis medhold i klagen, eller
- klagen afvises som følge af overskredet klagefrist, manglende klageberettigelse eller fordi klagen ikke er omfattet af Planklagenævnets kompetence.

Gebyret bliver dog ikke tilbagebetalt, hvis den eneste ændring af den påklagede afgørelse er forlængelse af frist for efterkommelse af afgørelse, som følge af den tid, der er medgået til klagenævnets sagsbehandlingstid.



Civilt søgsmål

Et eventuelt sagsanlæg skal i følge planlovens § 62 stk. 1, være anlagt inden 6 måneder efter, at afgørelsen er modtaget, eller - hvis sagen påklages - inden 6 måneder efter, at den endelige afgørelse foreligger.

Tilladelsen må ikke udnyttes, før høringsperioden er udløbet.

Vedlagt:

Oversigtskort

Situationsplan

Kort over alternative placeringer

Snit

Dækningskort

Visualiseringer

Kopi til:

Danmarks Naturfredningsforening: E dnsoenderborg-sager@dn.dk

Friluftsrådet: E b.joensson@stofanet.dk

Museum Sønderjylland: E planer@msj.dk

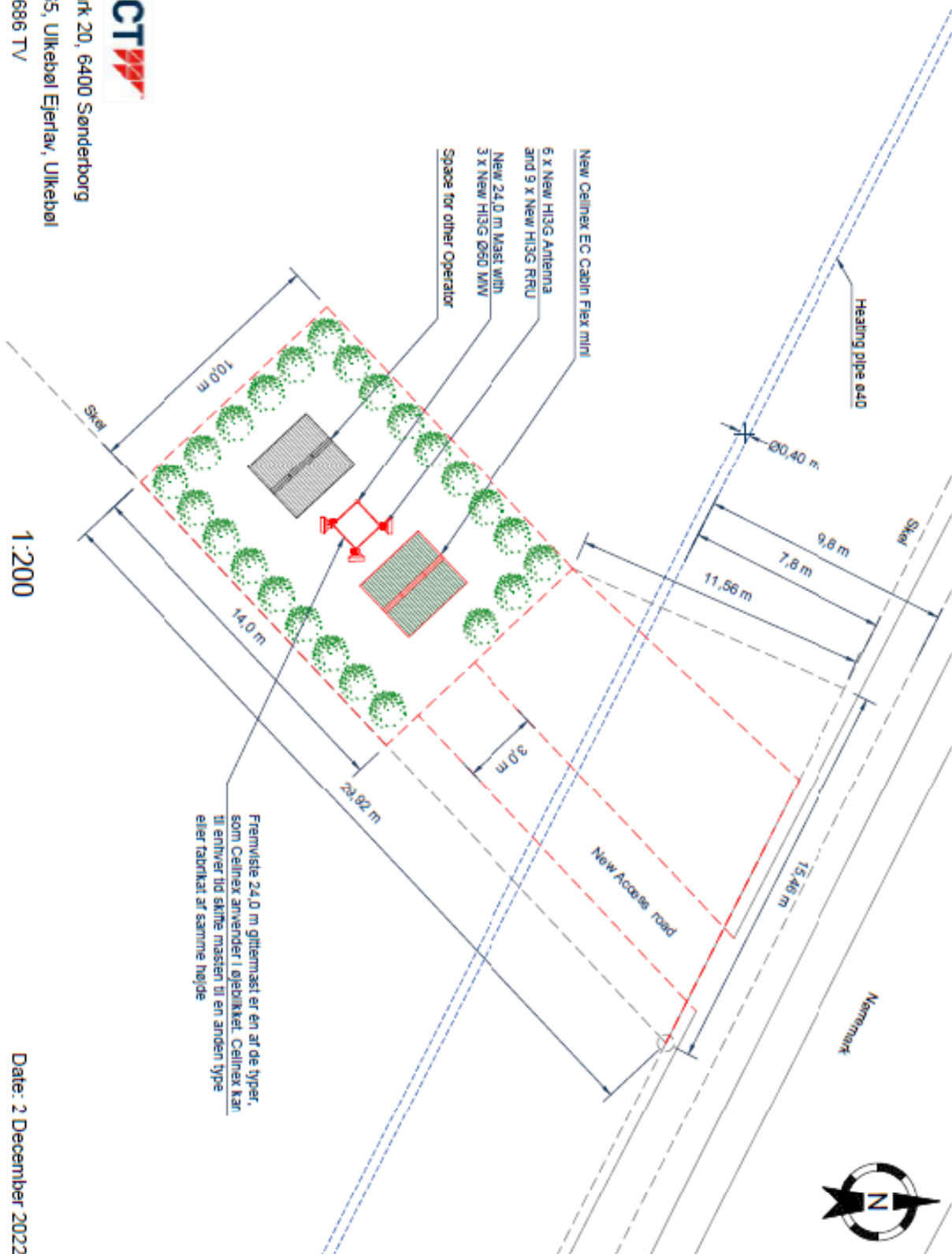
Afdeling Erhverv & Affald, Sønderborg Kommune: E erhverv-affald@sonderborg.dk og erhverv-byggesager@sonderborg.dk

Erhvervsservice, Sønderborg Kommune: E erhvervsservice@sonderborg.dk

Connect44 A/S, Toften 2, 6818 Årre, CVR nr: 40697969

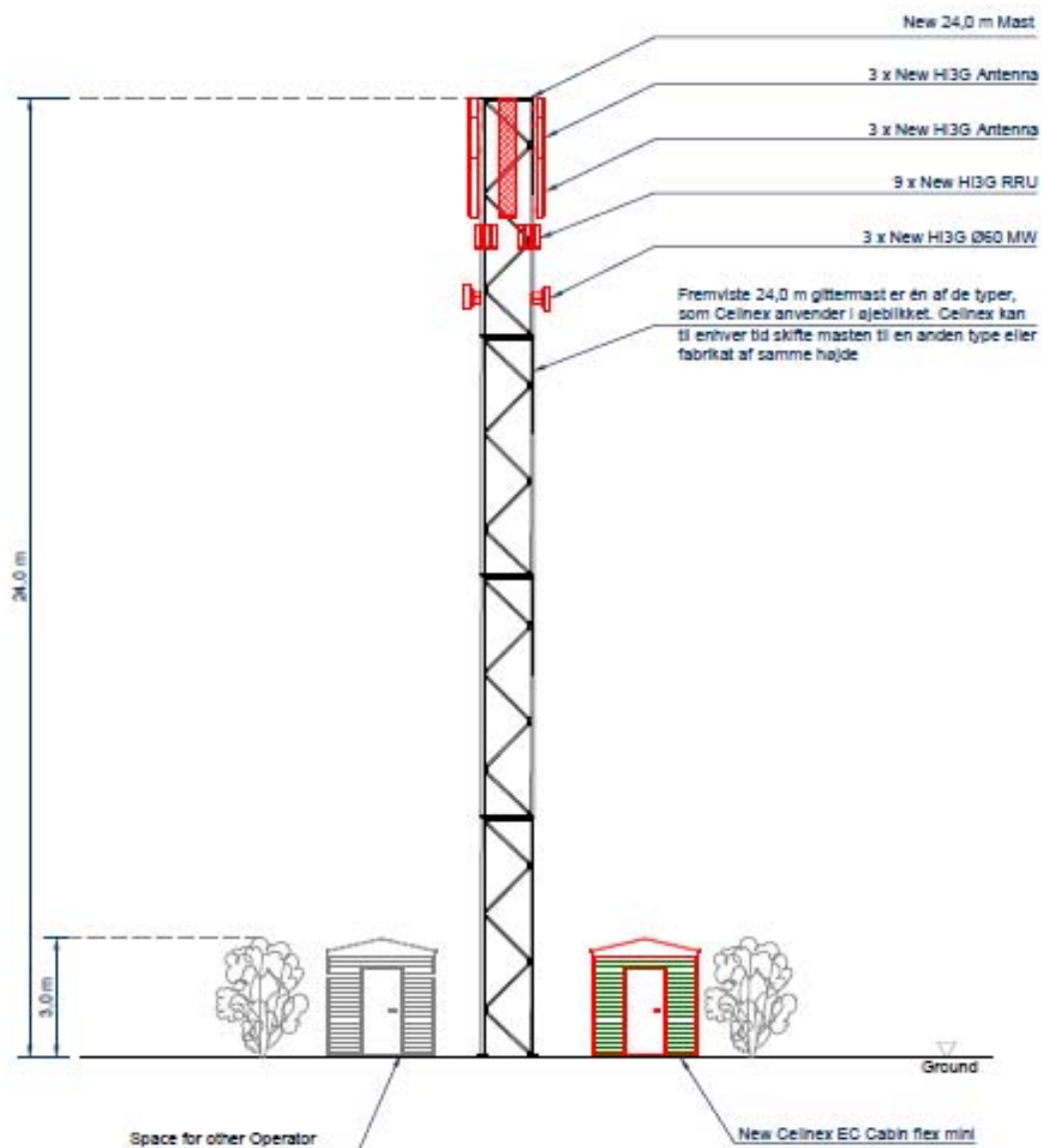
Connect44 A/S, Kim Andersen; E kim.andersen@connect44.com

CONNECT
 Emne: Nørremark 20, 6400 Sønderborg
 Matrikel nr.: 1065, Ulkeboel Ejendav, Ulkeboel
 Drawing nr.: JS0686 TV



Situationsplan med beplantning. Ikke målefast.

Date: 2 December 2022



Emne: Nørremark 20, 6400 Sønderborg
Matrikel nr.: 1065, Ulkebøl Ejerslav, Ulkebøl
Drawing nr.: JS0686 FV

1:150

Date: 2 December 2022

Snit. Ikke målefast

JS0686C – 24M MAST – SØNDERBORG LUFTHAVN

CONNECT

Illustration af masten set fra forskellige punkter.



Illustrationspunkter

JS0686C – PUNKT 1 - 24M MAST – SØNDERBORG LUFTHAVN **CONNECT** 

Afstand til mast: 250 m. OBS.: viste mast er til for at give en fornemmelse af, hvordan masten vil se ud i området, og derfor kun vejledende

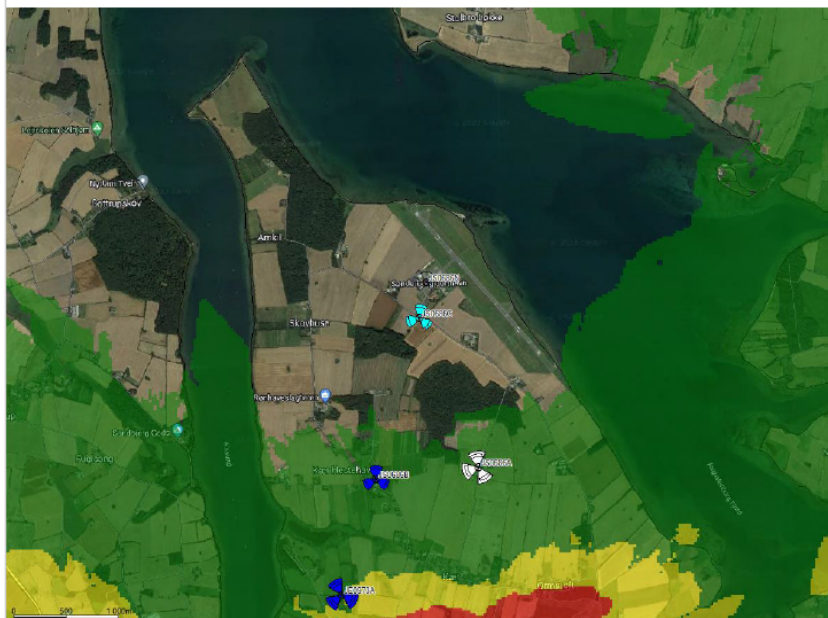
JS0686C – PUNKT 2 - 24M MAST – SØNDERBORG LUFTHAVN **CONNECT** 

Afstand til mast: 3,2 km. Zoom af billede
OBS.: mast placeres ved pilen, men kan ikke ses pga træer i baggrund og bygninger/træer i forgrund.
Dette er et billede til for at give en fornemmelse af, hvordan masten vil se ud i området, og derfor kun vejledende

JS0686C – PUNKT 4 - 24M MAST – SØNDERBORG LUFTHAVN **CONNECT** 

Afstand til mast: 1,1 km. OBS.: viste mast er til for at give en fornemmelse af, hvordan masten vil se ud i området, og derfor kun vejledende

4G Nuværende 4G dækning for ansøgte område



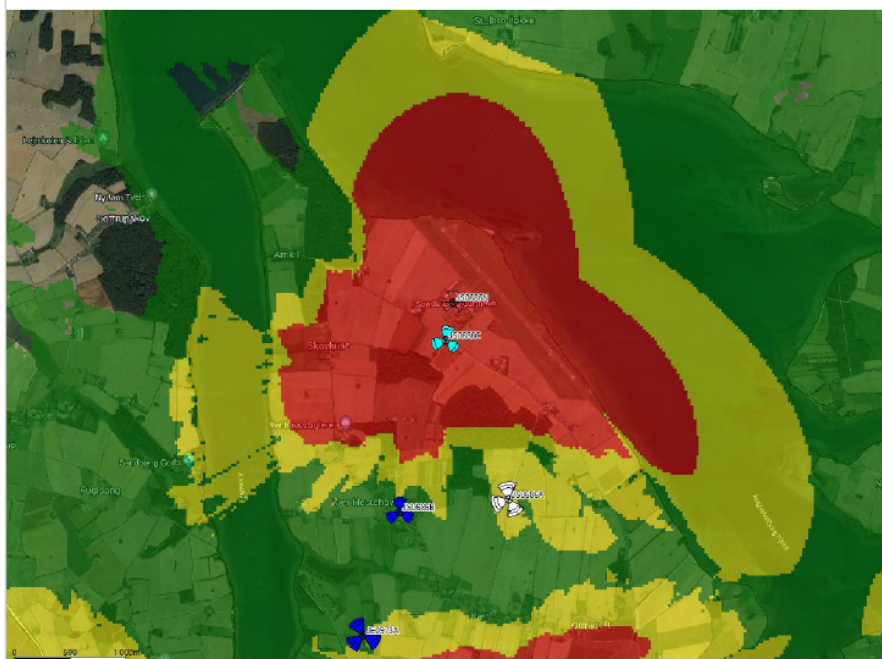
Signatur forklaring:

- Viser indendørs data/tale dækning baseret på et 1970 hus.
- Viser indendørs tale dækning baseret på et 1970 hus.
- Viser udendørs dækning for tale/data

Husk på at der er 100 gange mere indtrængningstab ved 2020 huse, samt kravet til øget kapacitetsbehov, når I ser på dækningskortet.



4G Forventet fremtidig 4G dækning for det ansøgte område med JS0686C i 24 meter mast.



Signatur forklaring:

- Viser indendørs data/tale dækning baseret på et 1970 hus.
- Viser indendørs tale dækning baseret på et 1970 hus.
- Viser udendørs dækning for tale/data

Husk på at der er 100 gange mere indtrængningstab ved 2020 huse, samt kravet til øget kapacitetsbehov, når I ser på dækningskortet.

