Bilag 4

Ansøgningsskema

Nedenstående skema angiver de oplysninger, som skal indgives til myndighederne ved ansøgning af projekter, der er omfattet af lovens bilag 2, jf. lovens § 21. Bygherren skal, hvor det er relevant for ansøgningen om det konkrete projekt, tage hensyn til kriterierne i lovens bilag 6, når skemaet udfyldes. Hvis der allerede foreligger oplysninger om de indvirkninger, projektet kan forventes at få på miljøet, medsendes disse oplysninger. Skemaet finder ikke anvendelse for sager, der behandles af Naturstyrelsen og Energistyrelsen. Skemaets oplysningskrav er vejledende og fastsat under hensyntagen til kriterierne i lovens bilag 5.

Basisoplysninger	**Tekst**
Projektbeskrivelse (kan vedlægges)	Regnvand fra Løntoft afledes i dag direkte, uden forsinkelse eller rensning, til Lillemøllevandløb. Den direkte afledning uden rensning kan potentielt medføre en væsentlig hydraulisk belastning af vandløbet, navnlig i forbindelse med kraftige regnhændelser, ligesom der ingen rensning sker i forhold til recipienternes tilstand. For at undgå dette etableres et nyt regnvandsbassin, der placeres på matr.nr. 187b, Ragebøl, Dybbøl og matr.nr. 1880, Dybbøl ejerlav, Dybbøl. Bassinet skal forsinke og rense overfladevandet og sikre en kontrolleret udledning. Herved reduceres belastningen af vandløbet, og risikoen for overløb minimeres i overensstemmelse med gældende miljøkrav. For at sikre adgang til drift og vedligeholdelse af regnvandsbassinet etableres en adgangsvej på matr.nr. 187b, Ragebøl, Dybbøl, og matr.nr. 1880, Dybbøl Ejerlav, Dybbøl. I forbindelse med projektet etableres ca. 185 m gravitationsledning til regnvandsbassinet. Som led heri omlægges ca. 60 m eksisterende ledning, og der etableres en ny brønd som en del af ledningsanlægget. I forbindelse med anlægsarbejdet etableres en midlertidig arbejdsplads på matrikel 947, Dybbøl Ejerlav, Dybbøl. Den midlertidige arbejdsplads udgør et areal på ca. 3.500 m^2 og vil blive anvendt til oplag af materialer og jord samt til entreprenørens arbejds- og opholdsfaciliteter og vil bestå af: • Mandskabsvogn • Mobil dieseltank med fast belægning og spildbakke • Materialeoplag af brønde, ledninger m.m. • Oplag af ren jord og grusgrav • Personalparkering • Parkeringsareal for maskiner • Affaldscontainer • Dagrenovation • Området til betonaffald Projekttegning af regnvandsbassinet, servicevej og placeringen og indretning af den midlertidig arbejdsplads fremgår af bilag 1 og de tilknyttede oplande til bassin fremgår af bilag 2.
Navn, adresse, telefonnr. og e-mail på bygherre	Lisbeth B. Hansen, projektleder hos SONFOR Adresse: Ellegårdvej 8, DK-6400 Sønderborg Tlf.nr.: 6040 5351, E-mail: lrhn@sonfor.dk
Navn, adresse, telefonnr. og e-mail på kontaktperson	Zayan Khalaf, miljøkonsulent hos Sweco A/S Adresse: Ørestads Blvd. 41, 2300 København Tlf.nr.: 82281517 E-mail: Zayan.khalaf@sweco.dk

	Lasse Nielsen, projektleder hos Sweco A/S Adresse: Ørestads Blvd. 41, 2300 København Tlf.nr.: 73407891 E-mail: lasse.nielsen@sweco.dk
Projektets adresse, matr.nr. og ejerlav. For havbrug angives anlæggets geografiske placering angivet ved koordinater for havbrugets 4 hjørneafmærkninger i bredde/længde (WGS-84 datum).	Regnvandsbassin: 187b, Ragebøl, Dybbøl 1880, Dybbøl ejerlav, Dybbøl Midlertidig arbejdsplads: 947, Dybbøl Ejerlav, Dybbøl Servicevej: 187b, Ragebøl, Dybbøl 1880, Dybbøl ejerlav, Dybbøl
Projektet berører følgende kommune eller kommuner (omfatter såvel den eller de kommuner, som projektet er placeret i, som den eller de kommuner, hvis miljø kan tænkes påvirket af projektet)	Sønderborg Kommune
Oversigtskort i målestok eks. 1:50.000 – Målestok angives. For havbrug angives anlæggets placering på et søkort.	

Kortbilag i målestok 1:10.000 eller 1:5.000 med indtegning af anlægget og projektet (vedlægges dog ikke for strækningsanlæg).	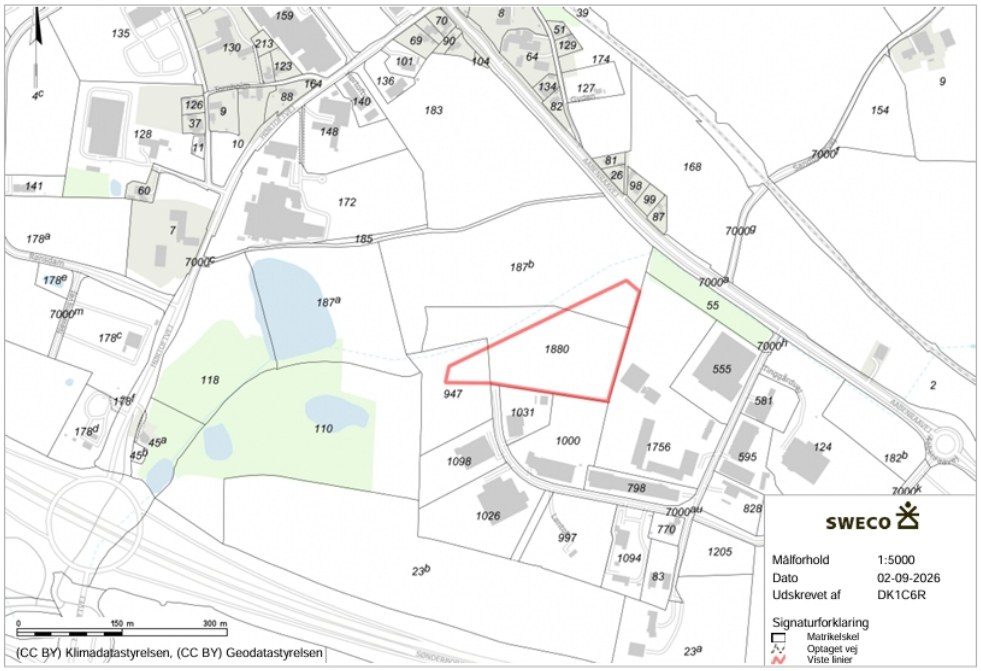		
Forholdet til VVM-reglerne	**Ja**	**Nej**	
Er projektet opført på bilag 1 til lov om miljøvurdering af planer og programmer og konkrete projekter (VVM).		X	Hvis ja, er der obligatorisk VVM-pligtigt. Angiv punktet på bilag 1:
Er projektet opført på bilag 2 til lov om miljøvurdering af planer og programmer og af konkrete projekter (VVM).	X		Hvis ja, angiv punktet på bilag 2: 10g) Dæmninger og andre anlæg til opstuvning eller varig oplagring af vand (projekter, som ikke er omfattet af bilag 1). 11b) Anlæg til bortskaffelse af affald (projekter, som ikke er omfattet af bilag 1).
Projektets karakteristika	**Tekst**		
1. Hvis bygherren ikke er ejer af de arealer, som projektet omfatter angives navn og adresse på de eller den pågældende ejer, matr.nr. og ejerlav	Matr.nr. 187b, Ragebøl, Dybbøl, og matr.nr. 1880, Dybbøl Ejerlav, Dybbøl, ejes på nuværende tidspunkt af Sønderborg Kommune. I forbindelse med projektets realisering forventes matriklerne overtaget af SONFOR, som opkøber arealerne. Ved etableringstidspunktet vil SONFOR således være ejer af matriklerne. Matr.nr. 947, Dybbøl Ejerlav, Dybbøl ejes af Sønderborg Kommune. I forbindelse med etablering af midlertidig arbejdsplads, vil der indgås en lejekontrakt, hvormed midlertidigheden sikres.		
2. Arealanvendelse efter projektets realisering. Det fremtidige samlede bebyggede areal i m²: Det fremtidige samlede befæstede areal i m²: Nye arealer, som befæstes ved projektet i m²:	Ca. 16.500 m². 0 m². 0 m². 0 m².		

3. Projektets areal og volumenmæssige udformning	
Er der behov for grundvandssænkning i forbindelse med projektet og i givet fald hvor meget i m	Sweco A/S udførte i juni 2026 en geoteknisk undersøgelse med henblik på at vurdere jordbunds- og grundvandsforholdene inden for projektområdet i forbindelse med etablering af regnvandsbassinet. På baggrund af de geotekniske undersøgelser vurderes det, at der ikke at være behov for midlertidig grundvandssænkning i forbindelse med anlægsarbejdet. De øverste 40-50 meter af jordlagene består primært af tæt moræneler, som i høj grad begrænser vandets bevægelse. Det nærmeste grundvandsførende sandlag er registreret i en dybde på mere end 50 meter under terræn, mens egentligt grundvandstryk først forventes truffet i ca. 20-25 meters dybde. Grundvandet forventes derfor ikke at medføre udfordringer for projektets gennemførelse. Da jordlagene hovedsageligt består af ler, forventes eventuelt tilstrømmende vand til udgravningen primært at bestå af infiltreret regnvand og porevand fra de omkringliggende jordlag. Der kan forekomme tilstrømning af vand ved udgravninger til omkring 2 m under terræn. Vandet forventes at kunne håndteres ved opsamling i pumpesump og efterfølgende lænsning. I forbindelse med håndteringen af det oppumpede vand søges der som udgangspunkt om en tilslutningstilladelse, så vandet kan afledes til det offentlige spildevandssystem og efterfølgende behandles på renseanlægget. Den geoteknisk rapport er vedhæftet som bilag 3.
Projektets samlede grundareal angivet i ha. eller m^2:	20.000 m^2.
Projektets bebyggede areal i m^2:	0 m^2.
Projektets nye befæstede areal i m^2:	0 m^2.
Projektets samlede bygningsmasse i m^3:	0 m^2.
Projektets maksimale bygningshøjde i m:	0 m.
Beskrivelse af omfanget af eventuelle nedrivningsarbejder i forbindelse med projektet:	Der vil ikke forekomme nedrivningsarbejde i projektet.
4. Projektets behov for råstoffer i anlægsperioden	
Råstofforbrug i anlægsperioden på type og mængde:	Råstofforbruget i forbindelse med projektet omfatter: • Ca. 1.500 m^3 grus. • Ca. 100 m^3 sand.
Vandmængde i anlægsperioden	Den præcise vandmængde kendes endnu ikke, men forventes at være på niveau med tilsvarende byggeprojekter. Vandet vil primært blive anvendt til mandskabsvogne og tilhørende faciliteter samt til støvbegrænsende foranstaltninger i anlægsfasen.

Affaldstype og mængder i anlægsperioden	Der vil forekomme følgende affaldsfraktioner: • PVC-rør: ca. 250 kg, opbevares i container • Beton: ca. 50 ton (hovedsagelig sløjfning af gamle drænledninger) • Pakninger i gummi: ca. 250 kg, opbevares i containere. • Jern: ca. 250 kg, opbevares i container • Husholdningslignende affald (mad- og restaffald)
Spildevand til renseanlæg i anlægsperioden	I forbindelse med håndteringen af det oppumpede overfladevand og porevand søges der om en tilslutningstilladelse, så vandet kan afledes til det offentlige spildevandssystem og efterfølgende behandles på renseanlægget. Fra skurbyen vil der udelukkende blive genereret sanitært spildevand fra mandskabsvogne og tilhørende faciliteter. Spildevandet opsamles i en samletank, hvortil de sanitære installationer fra bad- og toiletvogne tilsluttes. Samletanken tømmes af en slamsuger, og spildevandet bortskaffes i overensstemmelse med Sønderborg Kommunes gældende regler og retningslinjer.
Spildevand med direkte udledning til vandløb, søer, hav i anlægsperioden	Der vil ikke ske udledning af spildevand til recipient i anlægsperioden.
Håndtering af regnvand i anlægsperioden	De eksisterende afvandingsforhold i projektområdet forventes ikke ændret som følge af anlægsarbejdet. Regnvand håndteres fortsat ved overfladisk afstrømning og naturlig nedsivning, hvor dette er muligt. Der forventes alene behov for håndtering af infiltreret regnvand og porevand i forbindelse med etableringen af regnvandsbassinet. I forbindelse med håndteringen af det oppumpede vand søges der om en tilslutningstilladelse, så vandet kan afledes til det offentlige spildevandssystem og efterfølgende behandles på renseanlægget.
Anlægsperioden angivet som mm/åå – mm/åå	Anlægsarbejdet forventes at være 04/2027 - 06/2027. Den endelige tidsplan afhænger dog af den nødvendige myndighedsbehandling og de tilhørende tilladelser.

Projektets karakteristika	**Tekst**
5. Projektets kapacitet for så vidt angår flow ind og ud samt angivelse af placering og opbevaring på kortbilag af råstoffet/produktet i driftsfasen:	Der forventes ingen råstoffer, mellemprodukter og færdigvarer anvendt i driftsfasen.
Råstoffer – type og mængde i driftsfasen	I forbindelse med anvendelsen af sandfilteret vil der være behov for tilførsel af sand. Det forventede forbrug er endnu ikke endeligt fastlagt og derfor ukendt på nuværende tidspunkt.
Mellemprodukter – type og mængde i driftsfasen	Ingen.
Færdigvarer – type og mængde i driftsfasen	Ingen.
Vandmængde i driftsfasen	Ingen.
6. Affaldstype og årlige mængder, som følge af projektet i driftsfasen:	Fra HMR-anlægget vil der over tid opstå affald i form af rensegranulat med tilbageholdte tungmetaller samt udtjent sandfilter. Det opsamlede rensegranulat forventes at skulle udskiftes og bortskaffes cirka hvert 20. år. Sandfiltermaterialet udskiftes efter behov.

	Begge fraktioner håndteres i overensstemmelse med gældende regler.
Farligt affald:	Ingen.
Andet affald:	Ingen.
Spildevand til renseanlæg:	Ingen udledning af spildevand til renseanlæg.
Spildevand med direkte udledning til vandløb, sø, hav:	Ingen udledning til recipient.
Håndtering af regnvand:	Regnvand fra de tilknyttede oplande ledes via det planlagte regnvandsbassin til recipienten Lillemøllevandløb. Regnvandsbassinet tilbageholder og renser regnvandet inden udledning, hvorved den hydrauliske belastning af vandløbet reduceres. Der er ansøgt om udledningstilladelse til udledningen, som afventer endelig behandling hos kommunen. Adgangsvejen til drift og vedligeholdelse etableres med fald mod bassinet, så regnvand fra vejarealet afledes og håndteres i bassinet. I driftsfasen nedlægges den midlertidige arbejdsplads, og der vil herefter ikke være behov for håndtering af regnvand fra dette areal.

Projektets karakteristika	**Ja**	**Nej**	**Tekst**
7. Forudsætter projektet etablering af selvstændig vandforsyning?		X	
8. Er projektet eller dele af projektet omfattet af standardvilkår eller en branchebekendtgørelse?		X	Hvis »ja« angiv hvilke. Hvis »nej« gå til punkt 10
9. Vil projektet kunne overholde alle de angivne standardvilkår eller krav i branchebekendtgørelsen?			Hvis »nej« angives og begrundes hvilke vilkår, der ikke vil kunne overholdes.
10. Er projektet eller dele af projektet omfattet af BREF-dokumenter?		X	Hvis »ja« angiv hvilke. Hvis »nej« gå til pkt. 12.
11. Vil projektet kunne overholde de angivne BREF-dokumenter?			Hvis »nej« angives og begrundes hvilke BREF-dokumenter, der ikke vil kunne overholdes.
12. Er projektet eller dele af projektet omfattet af BAT-konklusioner?		X	Hvis »ja« angiv hvilke. Hvis »nej« gå til punkt 14.
Projektets karakteristika	**Ja**	**Nej**	**Tekst**
13. Vil projektet kunne overholde de angivne BAT-konklusioner?			Hvis »nej« angives og begrundes hvilke BAT-konklusioner, der ikke vil kunne overholdes.
14. Er projektet omfattet af en eller flere af Miljøstyrelsens vejledninger eller			Projektet er omfattet af • Maskinstøjbekendtgørelsen BEK nr. 1590 af 30/06/2021

bekendtgørelser om støj eller eventuelt lokalt fastsatte støjgrænser?			• Miljøaktivitetsbekendtgørelsen BEK nr. 844 af 23/06/2017 • Vejledning om regulering af visse midlertidige aktiviteter 14/12/201 • Forskrift for bygge- og anlægsprojekter, samt nedrivningsarbejder (støj og vibrationer) i Sønderborg Kommune 2008
15. Vil anlægsarbejdet kunne overholde de eventuelt lokalt fastsatte vejledende grænseværdier for støj og vibrationer?	X		Hvis »nej« angives overskridelsens omfang og begrundelse for overskridelsen. Anlægsarbejdet udføres på hverdage mellem kl. 07.00 og 18.00. Der udføres ikke arbejde i weekender eller på helligdage. De primære støjkilder vil være entreprenørmaskiner og lastbilkørsel i forbindelse med levering af materialer samt bortkørsel af overskudsjord og affald. Det forventes, at der anvendes almindeligt entreprenørmateriel, herunder gravemaskiner, rendegravere, minigravere, gummihjulslæssere og lastbiler. Adgang til arbejdsområdet sker via Løntoft. Der forventes ca. 10-15 til- og frakørsler pr. dag. Ved udgravning af regnvandsbassinet kan trafikmængden midlertidigt være højere som følge af jordtransport, dog alene i en periode på op til én måned. Projektområdet er beliggende i et erhvervsområde, hvor de nærmeste naboer er erhvervsvirksomheder. Nærmeste bolig ligger ca. 114 m nordøst for projektområdet. Anlægsarbejdet tilrettelægges, så gener for omgivelserne begrænses mest muligt. 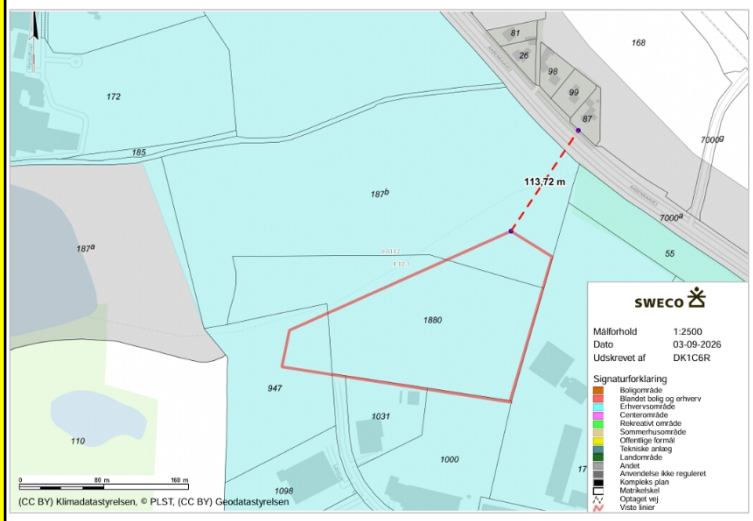 Eventuelle støjpåvirkninger vil være midlertidige og begrænset til anlægsfasen, som forventes at vare ca. 3 måneder. Forud for anlægsarbejdets opstart, og senest 14 dage inden arbejdet påbegyndes, indsendes en ansøgning om midlertidige aktiviteter i henhold til miljøaktivitetsbekendtgørelsen.
16. Vil det samlede projekt, når anlægsarbejdet er udført, kunne overholde de vejledende grænseværdier for støj og vibrationer?	X		
17. Er projektet omfattet Miljøstyrelsens vejledninger, regler og bekendtgørelser om luftforurening?			• Luftkvalitetsdirektivet 2008/50/EF • Luftkvalitetsbekendtgørelsen nr. 1472 af 12/12/2017
18. Vil anlægsarbejdet kunne overholde de vejledende	X		Emissioner til luften vil primært bestå af udstødningsgasser fra entreprenørmateriel samt diffuse støvemissioner i anlægsfasen. Eventuelt støv begrænses ved støvreducerende

grænseværdier for luftforurening?			foranstaltninger, herunder vanding efter behov, således der ikke forårsages gener i omgivelserne. Adgangsvejen forventes kun anvendt i begrænset omfang i forbindelse med drift og vedligeholdelse af regnvandsbassinet og det omkringliggende areal. Eventuelt støv herfra forventes derfor at være begrænsede og kan om nødvendigt reduceres ved vanding.
19. Vil det samlede projekt, når anlægsarbejdet er udført, kunne overholde de vejledende grænseværdier for luftforurening?	X		Hvis »Nej« angives overskridelsens omfang og begrundelse for overskridelsen.
20. Vil projektet give anledning til støvgener eller øgede støvgener			
I anlægsperioden?	(X)		Der kan forekomme mindre støv i anlægsfasen. Ved behov iværksættes støvdæmpende tiltag, herunder vanding af arbejdsområder og afdækning af materialer.
I driftsfasen?		X	
Projektets karakteristika	**Ja**	**Nej**	**Tekst**
21. Vil projektet give anledning til lugtgener eller øgede lugtgener			
I anlægsperioden?		X	Der opbevares, benyttes eller frembringes ikke materialer, stoffer eller lignede med tilknytning til lugt.
I driftsfasen?		X	
22. Vil anlægget som følge af projektet have behov for belysning som i aften og nattetimer vil kunne oplyse naboarealer og omgivelserne			
I anlægsperioden?		X	
I driftsfasen?		X	
23. Er anlægget omfattet af risikobekendtgørelsen, jf. bekendtgørelse om kontrol med risikoen for større uheld med farlige stoffer nr. 372 af 25. april 2016?		X	
Projektets placering	**Ja**	**Nej**	**Tekst**
24. Kan projektet rummes inden for lokalplanens generelle formål?	X		Tilgængelige plandata viser, at matr.nr. 187b, Ragebøl, Dybbøl, samt matr.nr. 947 og 1880, Dybbøl ejerlav og, er omfattet af lokalplan 4.12-1, Sønderborg, Ragebøl Erhvervspark. Der har været løbende dialog med Sønderborg Kommune gennem projektforløbet med henblik på at sikre, at etableringen af regnvandsbassinet og servicevejen sker i overensstemmelse med lokalplanens bestemmelser.

			Ifølge Sønderborg Kommunes omlægningsplan fra 2025 omfatter den vestlige del af begge matrikler et mindre areal udpeget som naturpotentiale, jf. nedenstående figur. Projektområdet for regnvandsbassinet og den tilhørende service- og vedligeholdelsesvej er placeret uden for det udpegede område, som dermed friholdes for projektets anlæg og aktiviteter. 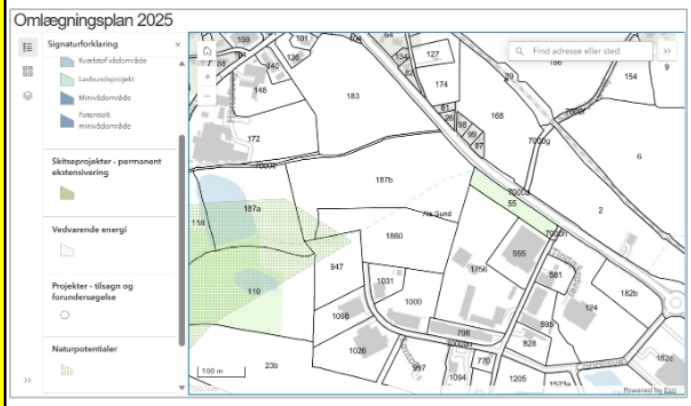
25. Forudsætter projektet dispensation fra gældende bygge- og beskyttelseslinjer?		X	
26. Indebærer projektet behov for at begrænse anvendelsen af naboarealer?		X	
27. Vil projektet kunne udgøre en hindring for anvendelsen af udlagte råstofområder?		X	
28. Er projektet tænkt placeret indenfor kystnærhedszonen?	X		Hele projektområdet, herunder inklusiv den midlertidige arbejdsplads, er beliggende inden for kystnærhedszonen. Det medfører dog ikke væsentlige ændringer af kystlandskabet, kystoplevelsen eller de landskabelige interesser inden for kystnærhedszonen. 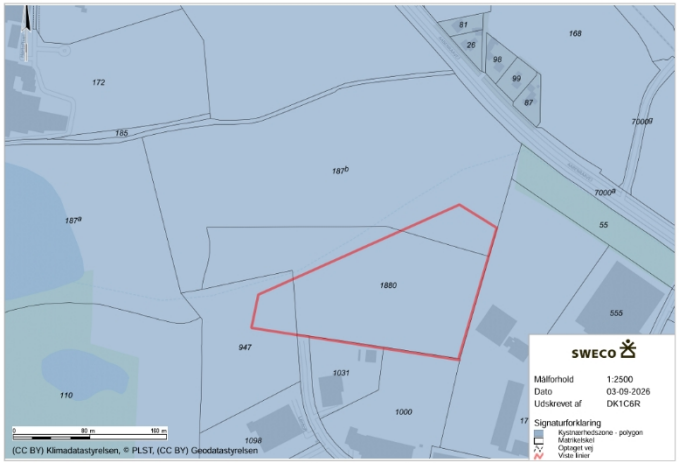

Projektets placering	Ja	Nej	Tekst
29. Forudsætter projektet rydning af skov? (skov er et bevokset areal med træer, som danner eller indenfor et rimeligt tidsrum ville danne sluttet skov af højstammede træer, og arealet er større end ½ ha og mere end 20 m bredt.)		X	
30. Vil projektet være i strid med eller til hinder for realiseringen af en rejst fredningssag?		X	
31. Afstanden fra projektet i luftlinje til nærmeste beskyttede naturtype i henhold til naturbeskyttelseslovens § 3.			Nærmeste beskyttede natur efter naturbeskyttelseslovens § 3 er en sø, der er beliggende ca. 196 m vest for projektområdet. Lillemøllevandløb er et §3 beskyttet ca. 140 m vest og ca. 490 m øst for projektområdet.
32. Er der forekomst af beskyttede arter og i givet fald hvilke?		X	Der er foretaget en søgning i Arter.dk efter registreringer af beskyttede arter, herunder rødlistede arter, truede arter og arter omfattet af habitatdirektivets bilag IV, inden for de seneste 10 år. Søgningen viser, at der ikke foreligger registreringer af beskyttede arter inden for projektområdet. Den nærmeste registrering af en beskyttet art omfatter to observationer af mursejler ca. 171 m nordøst for projektområdet. Mursejler er en vidtgående og meget mobil art, som anvender store områder inkl. til fødesøgning. Projektområdet har ikke særlig betydning for artens levesteder Andre nærliggende beskyttede arter er to paddearter, stor vandsalamander og løvfrø, som begge er registreret mere end 1,1 km fra projektområdet og er knyttet til vandhuller og skjulende vegetation. Projektet medfører således ikke negative påvirkninger af beskyttede arter.
33. Afstanden fra projektet i luftlinje til nærmeste fredede område.			Nærmeste fredede område er Dybbøl, som er beliggende ca. 445 m syd for projektområdet.
34. Afstanden fra projektet i luftlinje til nærmeste internationale naturbeskyttelsesområde (Natura 2000-områder, habitatområder, fuglebeskyttelsesområder og Ramsarområder).			Nærmeste Natura 2000 område er Flensborg Fjord, Bredgrund og farvandet omkring Als, som er placeres ca. 2.5 km syd fra projektområdet.
35. Vil projektet medføre påvirkninger af overfladevand eller grundvand, f.eks. i form af udledninger til eller fysiske ændringer af vandområder eller grundvandsforekomster?		X	Projektet etableres med det formål at håndtere, forsinke og rense en ureguleret udledning. Lillemøllevandløb har sit udløb til Skovbækken. Skovbækken er et miljømålsat vandløb og har sit udløb til Alssund, som er et miljømålsat kystvand. Den samlede økologiske tilstand for Skovbækken er moderat, og den kemiske tilstand for god. Den samlede økologisk tilstand for Alssund er dårlig og den kemiske tilstand er ikke-god. Ansøger vurdere at projektet ikke påvirker recipienterne negativt.

			Ved placeringerne af regnvandsbassinet, adgangsvej, og vedligeholdelsesplads skal man tage højde Fællesregulativet for offentlige vandløb punkt. 48 Ved rørlagte vandløb må der i indtil 4 m's afstand fra rørlagte strækning ydre kant ikke udgraves, bygges, plantes eller opsættes faste hegn eller lignende anlæg af blivende art uden tilladelse fra Sønderborg Kommune. – disse afstandskrav vil blive overholdt. Der vil ikke ske ændringer på det rørlagte vandløb i projektet – hvis der mod forventning skal ske ændringer skal der ansøges ved Sønderborg kommune og der skal gives en reguleringstilladelse.
36. Er projektet placeret i et område med særlige drikkevandinteresser?		X	
37. Er projektet placeret i et område med registreret jordforurening?	X		Hele projektområdet er beliggende i et områdeklassificeret område. Den sydlige del af projektområdet grænser op til V1-kortlagte matrikler. Kortlægningerne har ikke betydning for projektet, idet etableringen af regnvandsbassinet placeres et godt stykke fra det de kortlagte arealer. 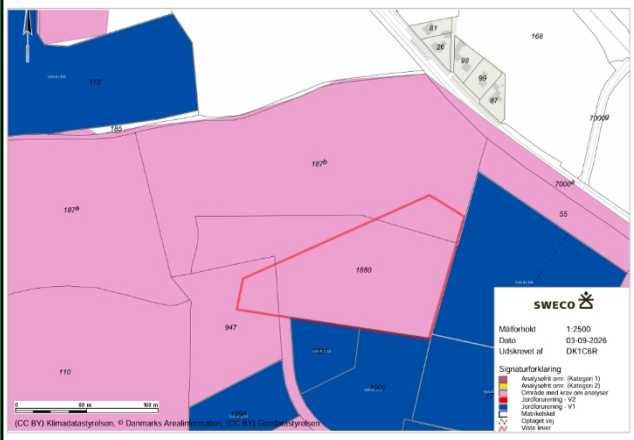 Eventuel overskudsjord fra etableringen af regnvandsbassinet bortkøres direkte, og der etableres ikke jordoplag på den midlertidige arbejdsplads. Da overskudsjorden stammer fra et områdeklassificeret område, anmeldes jordflytningen til kommunen forud for bortkørsel. Derudover udtages jordprøver med en prøvetagningsfrekvens på minimum én prøve pr. 120 tons jord med henblik på korrekt klassificering af jorden inden bortskaffelse. Opgravet jord fra ledningsarbejdet genanvendes, hvor det er muligt, og eventuel overskudsjord håndteres som beskrevet ovenfor.
38. Er projektet placeret i et område, der i kommuneplanen er udpeget som område med risiko for oversvømmelse.	X		En stor del af projektområdet, herunder den midlertidige arbejdsplads, er beliggende inden for et udpeget risikoområde for oversvømmelse. Projektet forventes imidlertid ikke at øge risikoen for oversvømmelse. Regnvandsbassinet etableres med henblik på at tilbageholde, forsinke og kontrollere afledningen af overfladevand.

			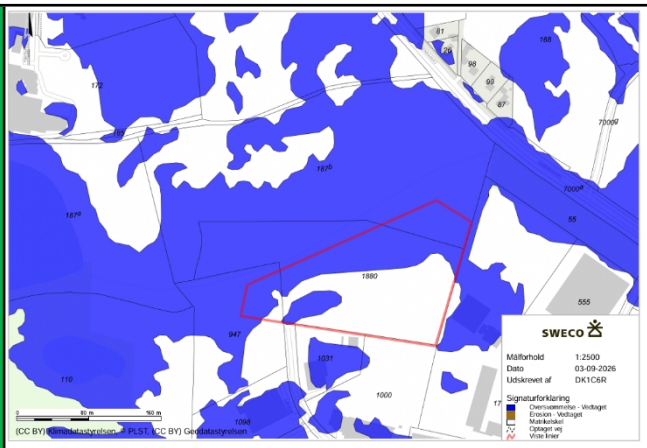
39. Er projektet placeret i et område, der, jf. oversvømmelsesloven, er udpeget som risikoområde for oversvømmelse?2		X	
Projektets placering	**Ja**	**Nej**	**Tekst**
40. Er der andre lignende anlæg eller aktiviteter i området, der sammen med det ansøgte må forventes at kunne medføre en øget samlet påvirkning af miljøet (Kumulative)?		X	
41. Vil den forventede miljøpåvirkning kunne berøre nabolande?		X	
42. En beskrivelse af de tilpasninger, ansøger har foretaget af projektet inden ansøgningen blev indsendt og de påtænkte foranstaltninger med henblik på at undgå, forebygge, begrænse eller kompensere for væsentlige skadelige virkninger for miljøet?			<u>Lokalplan</u> I forbindelse med etableringen af regnvandsbassinet og adgangsveje, har der løbende været dialog med Sønderborg Kommune med henblik på at sikre, at projektet udføres i overensstemmelse med lokalplanen. Herved er der undervejs sket tilpasning i forhold til placeringen af regnvandsbassinet og adgangsvejen, samt regnvandsbassinet udformning. <u>Støj</u> Anlægsarbejdet udføres i normal arbejdstid på hverdage mellem kl. 07.00 og 18.00. Der udføres ikke arbejde i weekender eller på helligdage. Arbejdet planlægges og gennemføres med henblik på at begrænse gener for omgivelserne mest muligt.

43. Undertegnede erklærer herved på tro og love rigtigheden af ovenstående oplysninger.

Dato: 19. oktober 2026 Bygherre/anmelder: Lasse Nielsen, Sweco Danmark A/S, Sønderborg.

Vejledning

Skemaet udfyldes af bygherren eller dennes rådgiver baseret på bygherrens viden om eget projekt sammenholdt med de oplysninger og vejledninger, der henvises til i skemaet. Det forudsættes således, at bygherren eller dennes rådgiver er fortrolig med den miljølovgivning, som projektet omfattes af. Bygherren skal ikke gennem præcise beregninger angive projektets

forventede påvirkninger men alene tage stilling til overholdelsen af vejledende grænseværdier og angivne miljøforhold baseret på de oplysninger, der kan hentes på offentlige hjemmesider.

Farverne »rød/gul/grøn« angiver, hvorvidt det pågældende tema kan antages at kunne medføre, at projektet vurderes at kunne påvirke miljøet væsentligt og dermed være VVM-pligtigt. »Rød« angiver en stor sandsynlighed for VVM-pligt og »grøn« en minimal sandsynlighed for VVM-pligt. Hvis feltet er sort, kan spørgsmålet ikke besvares med ja eller nej. VVM-pligten afgøres dog af VVM-myndigheden. I de fleste tilfælde vil kommunen være VVM-myndighed.

Bygherres eller dennes rådgivers udfyldelse af skemaet er omfattet af straffelovens § 161 om strafansvar ved afgivelse af urigtige oplysninger til en offentlig myndighed.