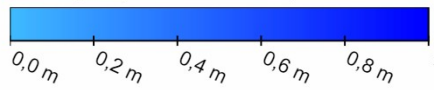


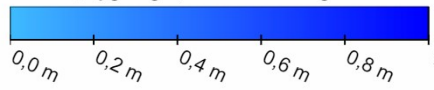




Signaturforklaring

- Havstigninger**
Terræn/Hav, Havvandstand: 3,00 m.

0,0 m 0,2 m 0,4 m 0,6 m 0,8 m 1
- Lavningskort**
 Terræn/Bygninger, Volumen: 0,00 m³, Areal: 0,00 m².
- Luffoto**
 GeoDanmark 2022
- Oversvømmelser**
Terræn/Bygninger, Nedbørmængde: 88 mm.

0,0 m 0,2 m 0,4 m 0,6 m 0,8 m 1
- Strømningsveje**
Terræn/Bygninger, Nedbørmængde: 88 mm., Strømningsopland: mindst 500,00 m².