

  
 Sønderborg







Grundvand

Målforhold 1:2500

Dato 01-08-2024

Udskrevet af dkadse

Signaturforklaring

- Terrænnært grundvand 2100
-  over 200 cm under terræn
  -  100 - 200 cm under terræn
  -  50 - 100 cm under terræn
  -  25 - 50 cm under terræn
  -  0 - 25 cm
  -  Viste punkter