









Sønderborg

Grundvand





Målforhold 1:4000
 Dato 13-08-2024
 Udskrevet af dkadse

Signaturforklaring

Terrænnært grundvand 2100

-  over 200 cm under terræn
-  100 - 200 cm under terræn
-  50 - 100 cm under terræn
-  25 - 50 cm under terræn
-  0 - 25 cm

Matrikelkort, Sorte skel (DAF)

-  Matrikelskel
-  Optaget vej
-  Matrikel på SFE
-  Adgangsadresse