



Følgeseddel

Sags nr.: 2853192 - LER nr.: 2549713

Sønderborg Kommune
Rådhusvej 10
6400 Sønderborg

Tlf.: 88 72 64 00

Fax:

Att: Sandra Heesch Thomsen

Tlf.: 23 44 16 72

Fax:

Gravested: Sønderborg 6400 Bestilt via LER.
Sønderborg 6400 Bestilt via LER.
Sønderborg 6400 Bestilt via LER.

- Se venligst næste side

Bemærkning: Matr. nr. 187b, Rageb, I Dybb, I

Der er sendt: 9 planer

Påvisning bestilt: Nej

Underskrift: Automatisk udleveret

Fremsendt: 20-04-23 **Gyldighed 180 dage**

Før der graves

Beskadigelse

Hvis der under gravearbejdet sker skader på kabel/kabelnet, eller du har en formodning herom, vil det være i egen interesse omgående at rette henvendelse til vores servicecenter på **telefon 80 20 10 44**.

Geografiske kabelplaner

TDC Planudlevering udleverer ledningsoplysninger om TDC's, YouSee's og visse andre ledningsejeres kabler. Kablerne vil typisk være vist på samme plan. Hvis dette ikke er gældende - vil der blive udleveret flere planer, som skal benyttes sideordnet, da de hver for sig giver oplysninger om de forskellige kablers beliggenhed. På disse planer er et eller flere kabler i en vejside normalt kun angivet med en streg (tracé), med en generel målsætning til bygning, skel, kantsten, asfaltkant eller vejmidte. Stikkabler til bygninger langs og under vej vil ikke altid være vist. Til private parceller vil stikkablerne normalt kun være vist til umiddelbart efter skel.

Der må ikke optages mål på tegningen - **benyt den viste målsætning**.

Rendedybde

Langs vej placeres kablerne normalt i en dybde af 0,45-1,25 m, men både større og mindre dybder kan forekomme, f.eks. hvor der er foretaget overfladeregulering. Du kan derfor ikke regne med nogen risikofri gravedybde.

Sikkerhedsafstand

Der skal regnes med en sikkerhedsafstand på 0,5m til hver side af de målsatte tracéplaceringer. Ved underjordiske fordelere/splidsninger skal der regnes med en større sikkerhedsafstand. I alle tilfælde skal der håndgraves prøvehuller for at stedfæste den aktuelle placering, inden det planlagte gravearbejde påbegyndes.

Kabelpåvisning

I tvivlstilfælde kan kablerne påvises på gravestedet, hvis du retter henvendelse herom **senest 3 arbejdsdage** før arbejdet påbegyndes. Påvisningen vil normalt resultere i en regning, da TDC som udgangspunkt tager betaling for påvisning. Kun i de situationer, hvor TDC selv vælger at påvise eller oplysningerne på tegningen er mangelfulde, vil der kunne ske en påvisning uden beregning. Dog påvises stikkabler på privat parcel ikke.

Tegningen er fremstillet i anledning af en konkret henvendelse, og må **kun** benyttes til dette formål.

Tegning og denne skrivelse skal forefindes på arbejdspladsen, da dette er din dokumentation for, at du har forespurgt hos TDC.

Hvis uheldet er ude og kablet gravet over ? ring 80 20 10 44



Følgeseddel

Sags nr.: 2853192

Sønderborg Kommune

Kontaktperson: Sandra Heesch Thomsen

Tlf.: 88 72 64 00

Fax:

Tlf.: 23 44 16 72





















Fax:

Gravested: (forsat fra forrige side)









Sønderborg	6400	Bestilt via LER.
Sønderborg	6400	Bestilt via LER.
Sønderborg	6400	Bestilt via LER.
Sønderborg	6400	Bestilt via LER.
Sønderborg	6400	Bestilt via LER.
Sønderborg	6400	Bestilt via LER.

Kortet må kun anvendes til brug for oplysninger om TDC's kabler og må ikke kopieres og bruges til projektering eller andet af andre end TDC. Overtrædelse medfører erstatningsansvar.

SIGNATURFORKLARING:

<p>Fordeler/splidsning overjordisk:</p> <p> Netpunkt</p> <p>Fordeler/splidsning underjordisk:</p> <p> Kabelbrønd</p> <p> Netpunkt</p> <p> Ekstralængde</p> <p>Fordeler/splidsning i Boks:</p> <p> I boks</p>	<p>Grundkort:</p> <p> Bygning tagudhæng.</p> <p> Bygning mur.</p> <p> Projekteret bygning.</p> <p> Vej, cykelsti, hegn, skel, sti, spor, grøft, sø og kyst.</p> <p> Mast, sten, stander.</p> <p> Dæksel</p> <p> Rist</p> <p> Kabelbrønd vist med omrids</p> <p> Km-sten.</p> <p> Vindmølle</p> <p> Målestation, skab, transformator.</p> <p> Løvtræ.</p> <p> Løvtræ, indmålt.</p> <p> Nåletræ.</p> <p> Nåletræ, indmålt.</p>
--	---

Kabel- og rørtracé:

-  Eksisterende kabeltracé i jord, sø mm.
-  Flere eller brede eksisterende kabeltracéer i jord, sø mm.
-  Eksisterende kabeltracé på mur.
-  Projekteret kabeltracé i jord, sø mm.
-  Projekteret kabeltracé på mur.
-  Eksisterende rør- og blokledningstracé.
-  Flere eller brede eksisterende rør- og blokledningstracéer.
-  Projekteret rør- og blokledningstracé.

N1.7 el K0.2 Nedstiks dybde målt til overkant af kabel eller rør

Grundkortet er gråt.

BEMÆRKNINGER:

Projekteret tracé, rør- og blokledninger kan være etableret.
Farverne kan variere i nuancerne

ADVARSLER:


Måleangivelser er vejledende og er generelt taget til glat mur. Ved angivelse af nedstiks dybder er der målt til overkant af kabel eller rør. Vil være angivet med eks. N1.7
Sikkerhedsafstanden er 0,5 m på hver side af tracéet.
Ved fordelere /splidsninger under jorden, skal en større sikkerhedsafstand påregnes.
Udvis altid ekstraordinær forsigtighed ved anvendelse af gravemaskine eller styret underboring.

Vejledning til oversigtskort.

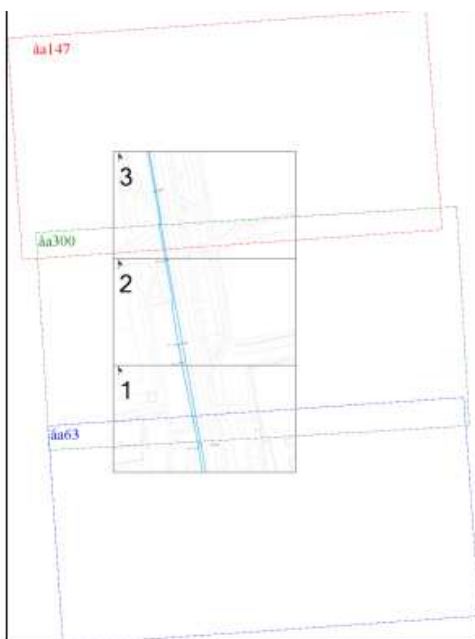
Oversigtskortet er en hjælp til dig, så du kan samle de tilsendte planer, og se hvilke planer, der er relevante for dig at udskrive og benytte.

TDC har 2 systemer til registrering af kabeltraceer. Inca er det nyeste system hvor registrering er digital. Raster er det gamle med indscannede kort.

Det område du har bestilt planer over vil være vist ved Inca tegningerne markeret med numrene 1, 2, 3 osv.



Hvis der udover er rasterkort i det søgte område, vil de være markeret med en farve og et kortnummer på oversigtskortet eks. åa300. Den del af rasterkortet, som ikke er inden for det bestilte planområde, vil være gråt.



Filen vil være navngivet efter Inca kortet "beregnet plan nr.1 eller den søgte adresse", og den del af rasterkortet der vedrører Inca plan nr.

Den del af rasterkortet åa300 der dækker Inca plan nr. 1 vil hedde: åa300 plan nr. 1.













Den del af rasterkortet åa300 der dækker Inca plan nr. 2 vil hedde: åa300 plan nr. 2

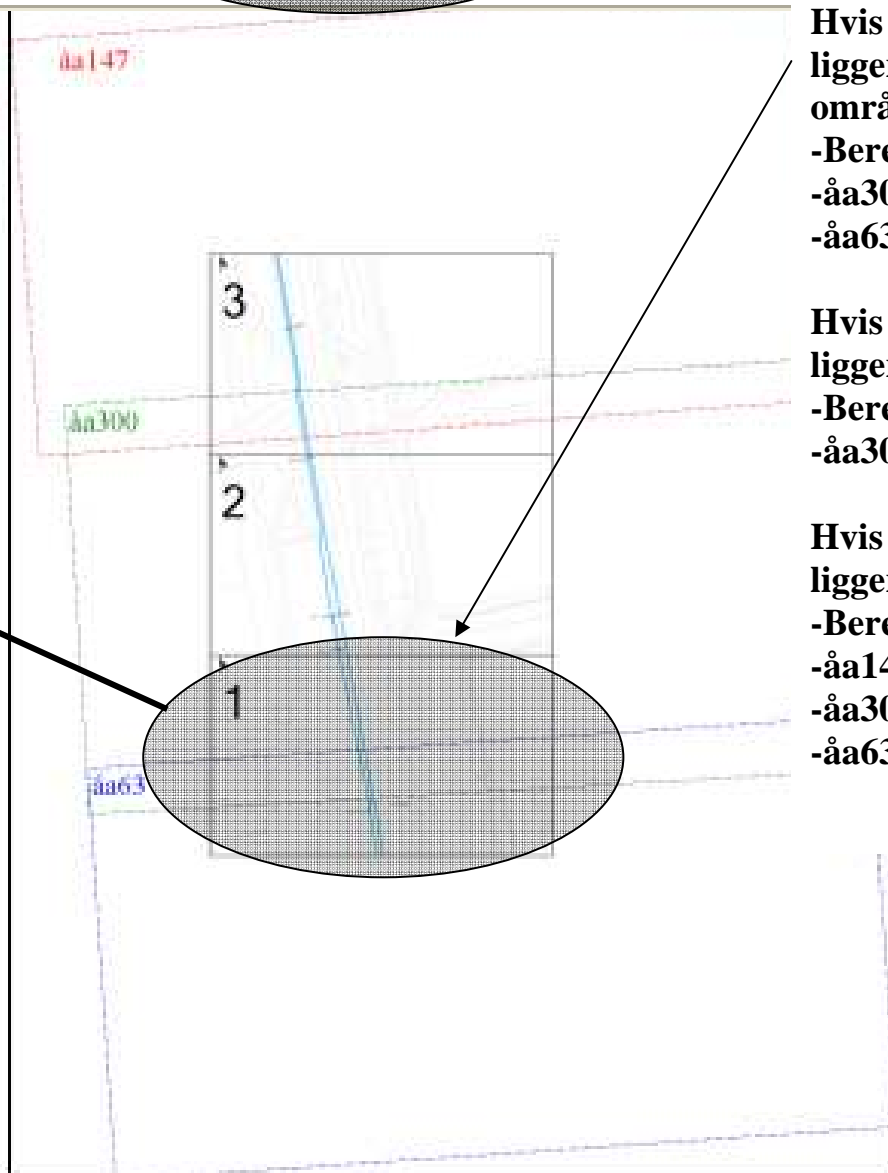
Rasterkortene vil være scaleret op, så de passer i målforhold til de udleverede Inca Planer.

-
-  [00_Vejledning_oversigtskort.pdf](#)
 -  [01_Følgeseddel.pdf](#)
 -  [02_Oversigtskort_for_delordre_1.pdf](#)
 -  [03_INCA_Signaturforklaring.pdf](#)
 -  [Beregnet plan. Plan nr. 1.pdf](#)
 -  [Beregnet plan. Plan nr. 2.pdf](#)
 -  [Beregnet plan. Plan nr. 3.pdf](#)
 -  [åa147 Plan nr. 3.pdf](#)
 -  [åa300 Plan nr. 1.pdf](#)
 -  [åa300 Plan nr. 2.pdf](#)
 -  [åa300 Plan nr. 3.pdf](#)
 -  [åa63 Plan nr. 1.pdf](#)
-

YouSee har sit eget oversigtskort, men følger nummereringen for Incakortene. 1, 2, 3, osv.

Oversigtskortene vil oftest kunne printes i A3.

-  [00_Vejledning_oversigtskort.pdf](#)
-  [01_Følgeseddel.pdf](#)
-  [02_Oversigtskort_for_delordre_1.pdf](#)
-  [03_INCA_Signaturforklaring.pdf](#)
-  [Beregnet plan. Plan nr. 1.pdf](#)
-  [Beregnet plan. Plan nr. 2.pdf](#)
-  [Beregnet plan. Plan nr. 3.pdf](#)
-  [åa147 Plan nr. 3.pdf](#)
-  [åa300 Plan nr. 1.pdf](#)
-  [åa300 Plan nr. 2.pdf](#)
-  [åa300 Plan nr. 3.pdf](#)
-  [åa63 Plan nr. 1.pdf](#)



Hvis du gerne vil se de kort der ligger i område 1 (det tonede område), skal du åbne:

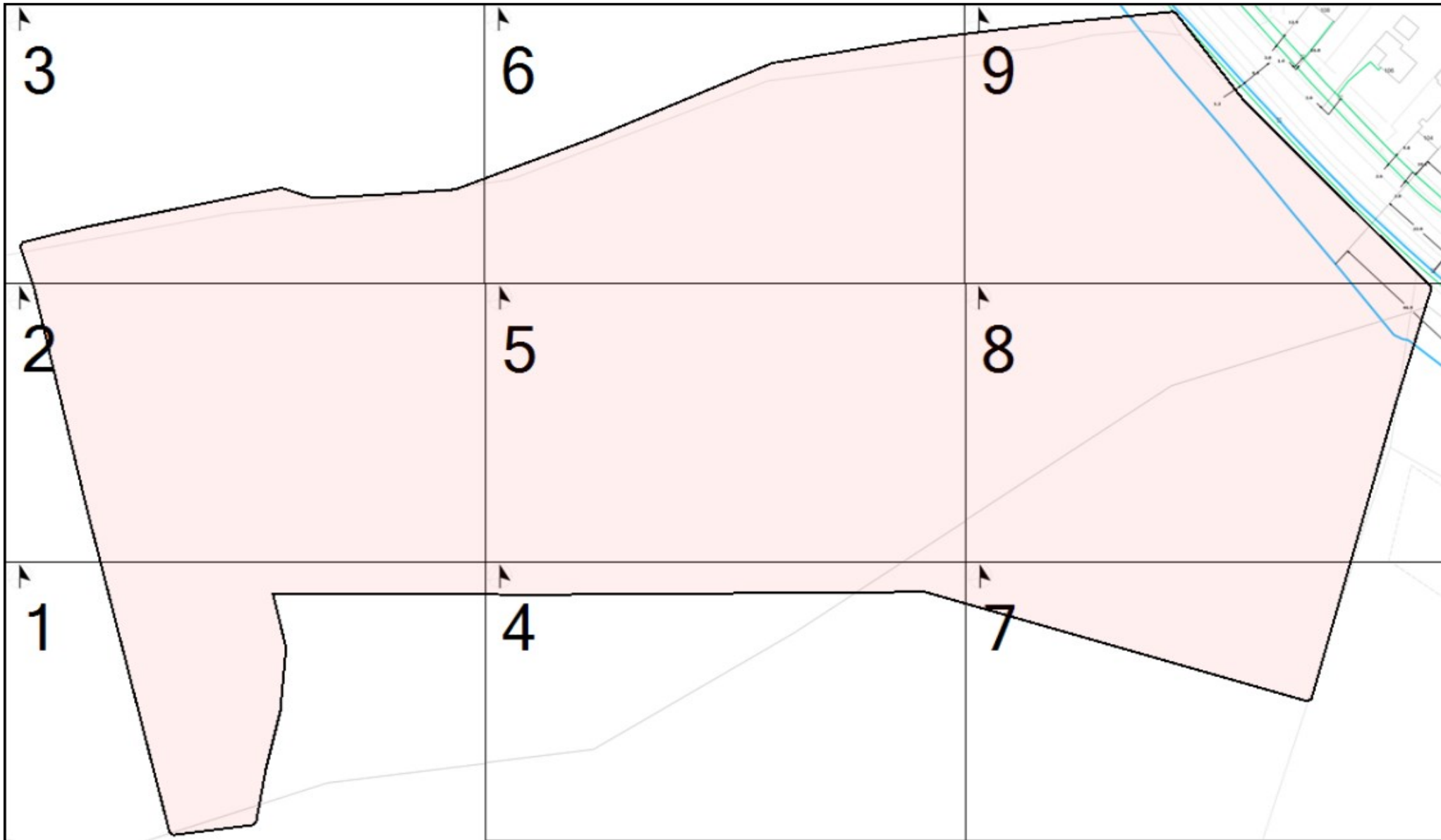
- Beregnet Plan. Plan nr. 1.pdf
- åa300 Plan nr. 1.pdf
- åa63 Plan nr. 1.pdf

Hvis du gerne vil se de kort der ligger i område 2, skal du åbne:

- Beregnet Plan. Plan nr. 2.pdf
- åa300 Plan nr. 2.pdf

Hvis du gerne vil se de kort der ligger i område 3, skal du åbne:

- Beregnet Plan. Plan nr. 3.pdf
- åa147 Plan nr. 3.pdf og
- åa300 Plan nr. 3.pdf
- åa63 Plan nr. 3.pdf



Oversigt til Sagsnr: 2549713

Målestoksforhold: Ikke målfast

Udtegnet: 20. april 2023



Udtegnet: 20. april 2023

Adresse: Beregnet plan.

Ler: 2549713

INCA

Gyldig til: 20. oktober 2023

Plannr. på oversigtskort: 1

Postnummer : 6400

Se vedlagte følgeseddel og signaturforklaring.





Udtegnet: 20. april 2023

Adresse: Beregnet plan.

Ler: 2549713

INCA

Gyldig til: 20. oktober 2023

Plannr. på oversigtskort: 2

Postnummer : 6400

Se vedlagte følgeseddel og signaturforklaring.





Udtegnet: 20. april 2023

Adresse: Beregnet plan.

Ler: 2549713

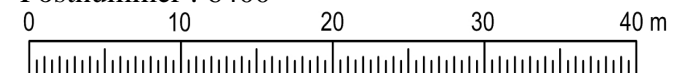
INCA

Gyldig til: 20. oktober 2023

Plannr. på oversigtskort: 3

Postnummer : 6400

Se vedlagte følgeseddel og signaturforklaring.





Udtegnet: 20. april 2023

Adresse: Beregnet plan.

Ler: 2549713

INCA

Gyldig til: 20. oktober 2023

Plannr. på oversigtskort: 4

Postnummer : 6400

Se vedlagte følgeseddel og signaturforklaring.





Udtegnet: 20. april 2023

Adresse: Beregnet plan.

Ler: 2549713

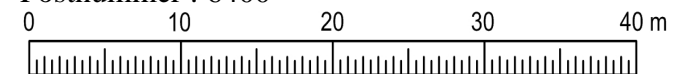
INCA

Gyldig til: 20. oktober 2023

Plannr. på oversigtskort: 5

Postnummer : 6400

Se vedlagte følgeseddel og signaturforklaring.





Udtegnet: 20. april 2023

Adresse: Beregnet plan.

Ler: 2549713

INCA

Gyldig til: 20. oktober 2023

Plannr. på oversigtskort: 6

Postnummer : 6400

Se vedlagte følgeseddel og signaturforklaring.





Udtegnet: 20. april 2023

Adresse: Beregnet plan.

Ler: 2549713

INCA


Gyldig til: 20. oktober 2023

Plannr. på oversigtskort: 7

Postnummer : 6400

Se vedlagte følgeseddel og signaturforklaring.





Udtegnen: 20. april 2023

Adresse: Beregnet plan.

Ler: 2549713

INCA

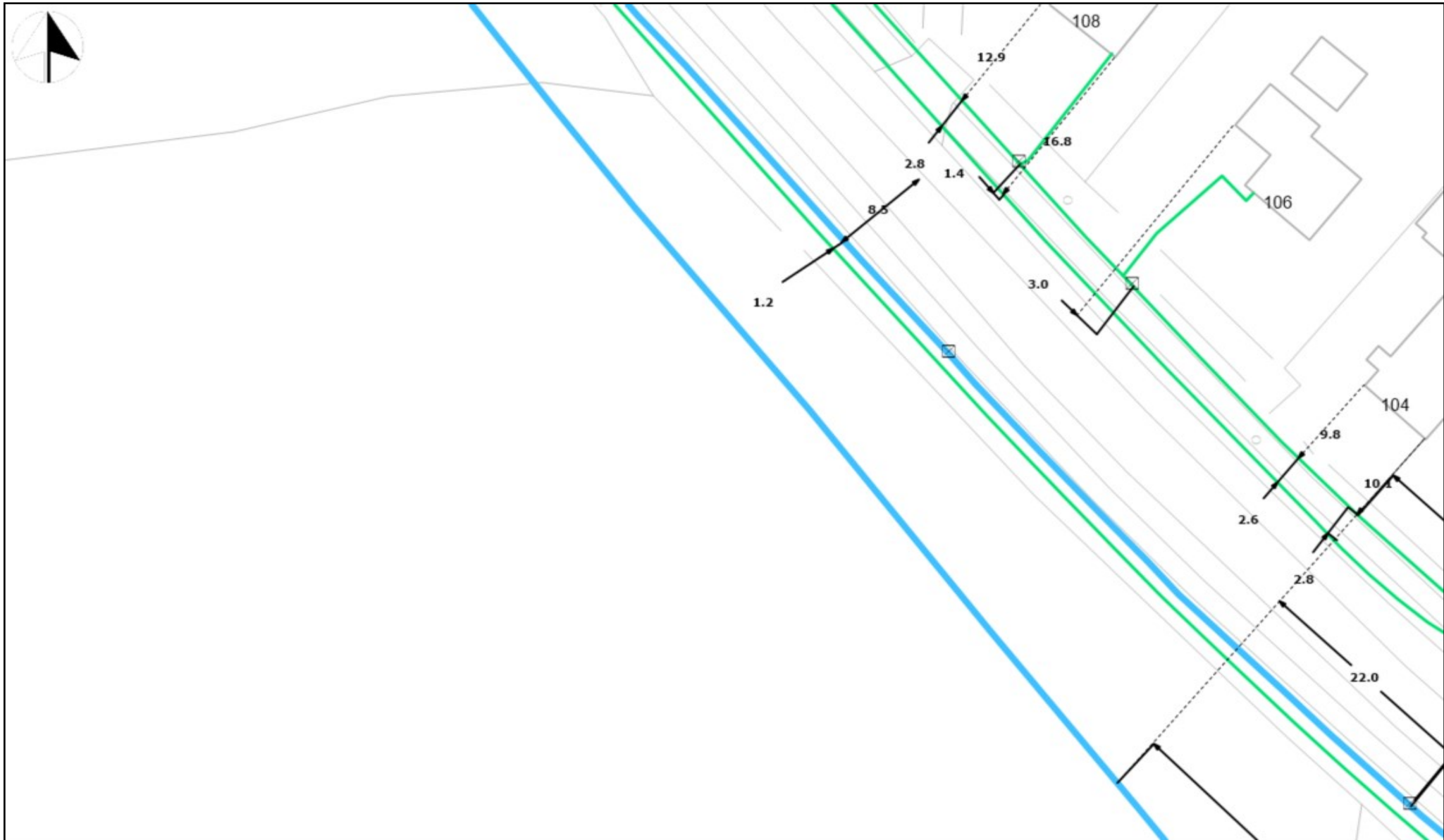
Gyldig til: 20. oktober 2023

Plannr. på oversigtskort: 8

Postnummer : 6400

Se vedlagte følgeseddel og signaturforklaring.





Udtegnet: 20. april 2023

Adresse: Beregnet plan.

Ler: 2549713

INCA

Gyldig til: 20. oktober 2023

Plannr. på oversigtskort: 9

Postnummer : 6400

Se vedlagte følgeseddel og signaturforklaring.

